

令和6年8月29日 15時00分

<同時資料提供先>

【中国地方】 合同庁舎記者クラブ・鳥取県政記者会・島根県政記者会
岡山県政記者クラブ・広島県政記者クラブ・山口県政記者クラブ
山口県政記者会・山口県政滝町記者クラブ・中国地方建設記者クラブ

台風第10号の影響による道路の通行止め可能性区間のお知らせ（第2報）

- 台風第10号の影響により広範囲で大雨、強風が長い期間予想されています。
- あらかじめ設定した事前通行規制区間において、災害が発生する前に道路の通行止めを行います。現時点の中国地方で通行止めを行う可能性のある区間については別添をご参照下さい。今後の気象状況により、通行止めの可能性のある区間は変わる場合があります。
- 外出される場合は、最新の気象予測及び道路交通情報をご確認ください。

【最新の交通情報】

お出かけの際には、最新の交通情報を次のWEBサイト等にてご確認ください。

- ・ 日本道路交通情報センター（JARTIC） <https://www.jartic.or.jp/>
- ・ アイハイウェイ（NEXCO 西日本） <https://ihighway.jp/pcsite>
- ・ 高速道路影響情報サイト（NEXCO 東日本・中日本・西日本） <https://ex-ssw.com/>
- ・ NEXCO 西日本 ホームページ <https://www.w-nexco.co.jp/>
- ・ 本四高速ドライバーズサイト（本四高速） https://www.jb-honshi.co.jp/customer_index/
- ・ 広島高速道路交通情報（広島高速） <https://www.h-exp.or.jp/koutsu/>
- ・ 道路情報提供システム（中国地整） <https://www.road.cgr.mlit.go.jp/road/frame.htm>

○問い合わせ先

<国が管理する道路に関すること>

国土交通省 中国地方整備局 TEL 082-221-9231（代表）
082-511-6332（ダイヤルイン）
（担当） 道路部 道路管理課長 ^{もりやま} 守山 ^{かずひこ} 和彦（内線4411）
課長補佐 ^{くらもと} 蔵本 ^{なおゆき} 直行（内線4412）

<高速道路会社が管理する道路に関すること>

①NEXCO西日本 お客さまセンター TEL 0120-924-863 ※
※IP電話等一部の電話からはフリーダイヤルがご利用できない場合があります
その場合は、06-6876-9031（有料）

②本州四国連絡高速道路株式会社
総務部 広報CS課 TEL 078-291-1023（マスコミ専用）
お客さま窓口 TEL 078-291-1033（お客さま専用）

③広島高速道路公社
保安全管理部交通管理課 TEL 082-508-6820
お問い合わせ窓口 TEL 082-250-1181（受付/8:30～17:00）

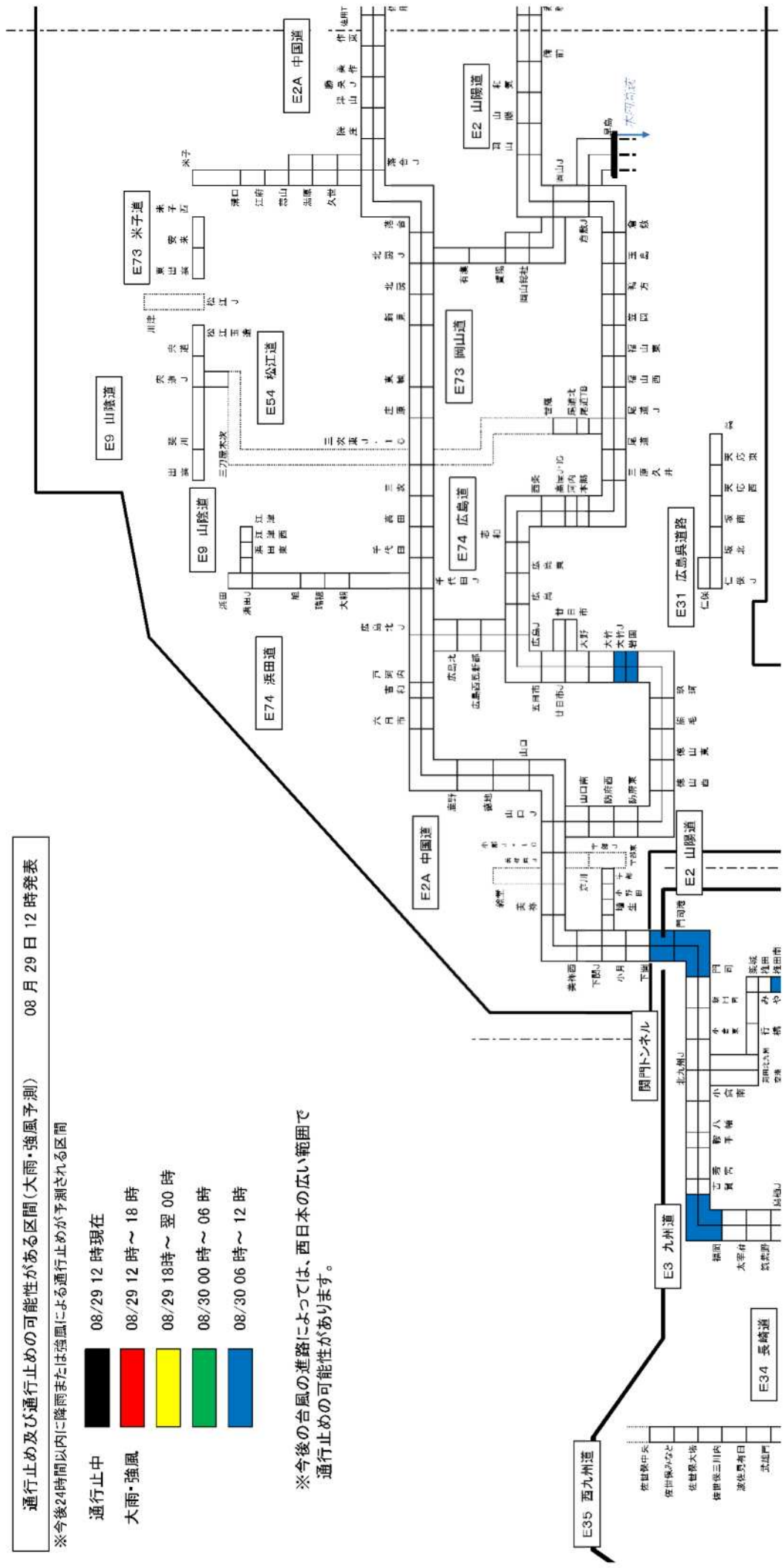
台風に伴う道路への影響(NEXCO西日本)

通行止め及び通行止めの可能性がある区間(大雨・強風予測) 08月29日12時発表

※今後24時間以内に降雨または強風による通行止めが予測される区間

- 通行止中 08/29 12時現在
- 大雨・強風 08/29 12時～18時
- 08/29 18時～翌00時
- 08/30 00時～06時
- 08/30 06時～12時

※今後の台風の進路によっては、西日本の広い範囲で通行止めの可能性があります。



台風に伴う道路への影響(本四高速)

(別紙)

【8月29日(木) 11時現在の予測】

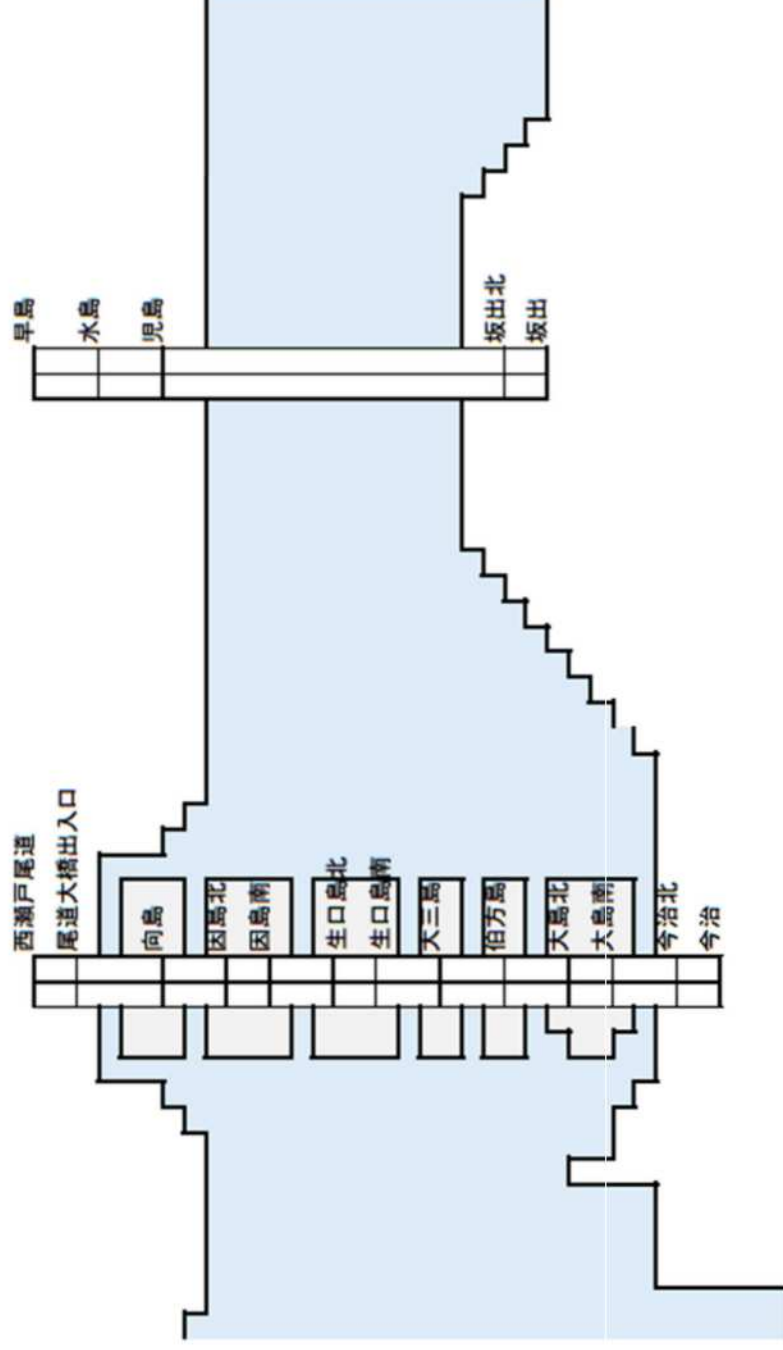
降雨・強風

24時間先までの予測では、通行止めの可能性がある区間はありません※

※8月29日11時現在の気象予測に基づいたものであり、気象状況等により実際と異なる場合があります。

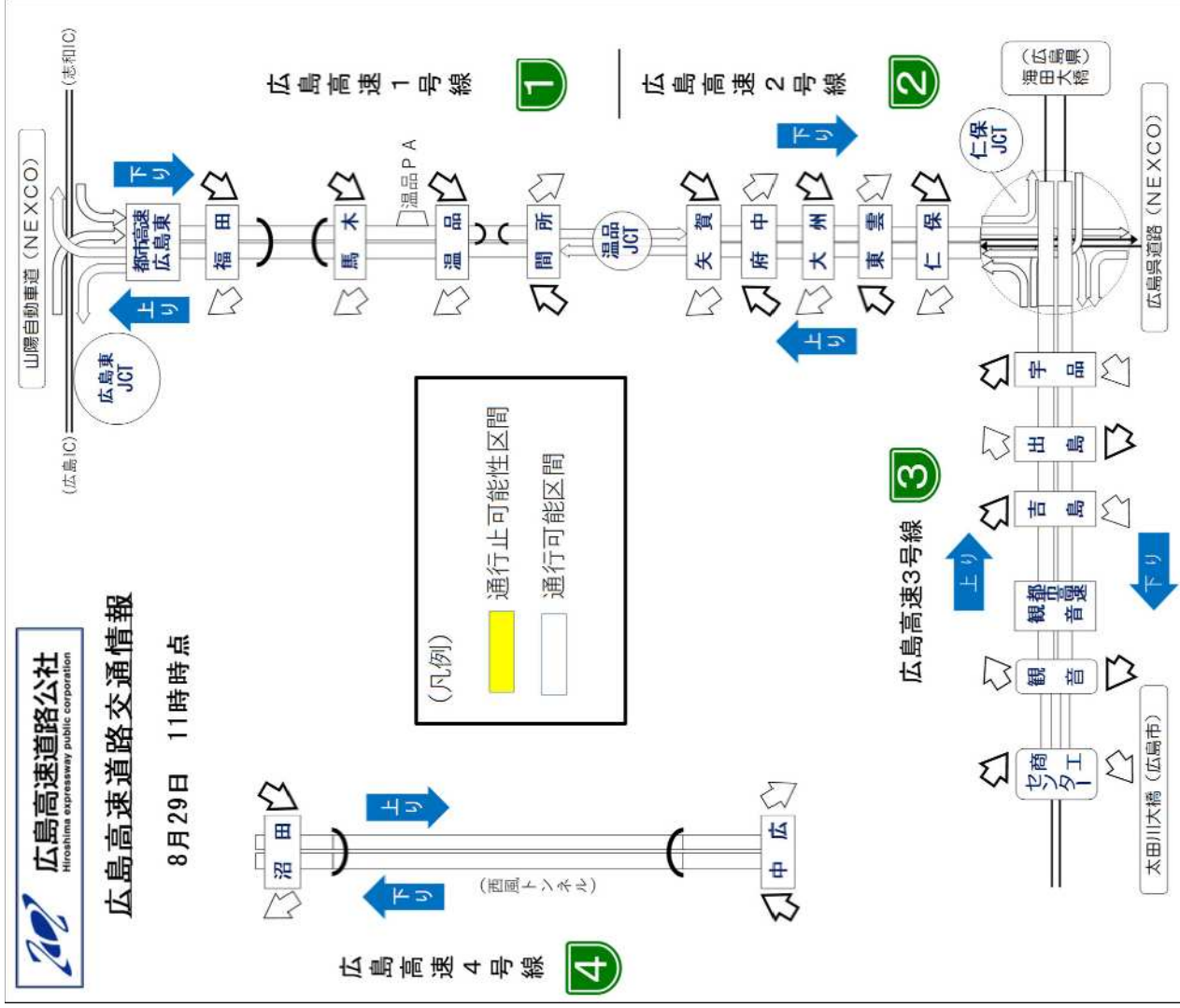
E76 西瀬戸自動車道

E30 瀬戸中央自動車道



台風に伴う道路への影響(広島高速)

- 8月30日(金)11時までの予測において通行止めの可能性がある区間はありません。
- 最新の道路交通情報については、公社ホームページをご確認ください。



広島高速道路公社
hiroshima expressway public corporation

広島高速1号線 リニューアル工事 実施中!

宇まき 馬木 向所 終日対面通行規制 令和6年5月8日(金)～9月下旬 ※ 期間は予定です

道路交通情報

ETC 料金・ETC

工事等規制(予定)情報

お問い合わせQ&A

トピックス 高速5号線 工事進捗状況

新着情報

2024年08月26日 台風第19号の影響による中国地方における道路通行止めの可能性はお知らせ

最新情報一覧はこちら

広島高速道路公社ホームページ
<https://www.h-exp.or.jp/koutsu/>

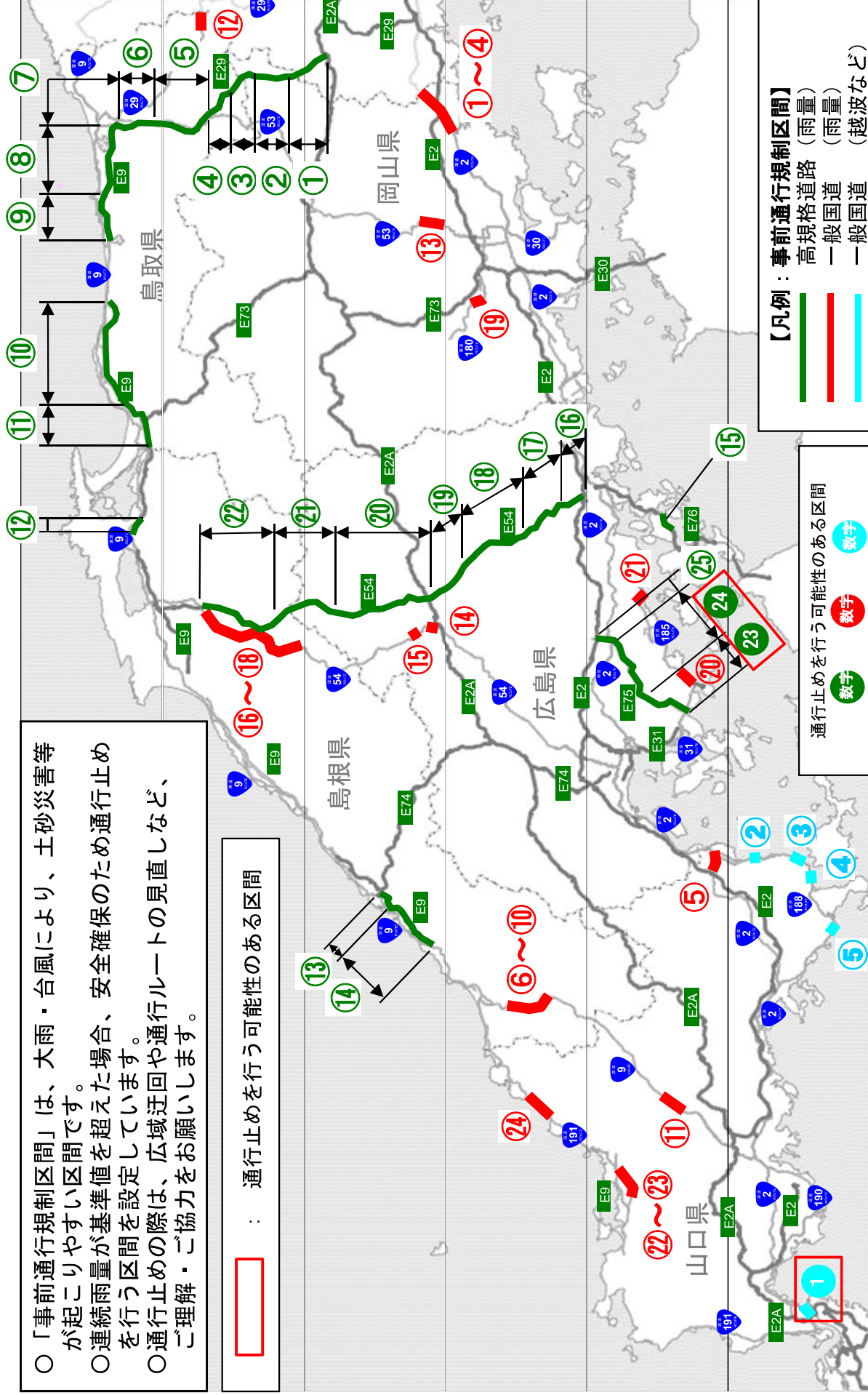
↑ 最新の道路交通情報はこちら

○中国地方整備局管内で通行止めを行う可能性のある高規格道路及び一般国道の区間は2路線3区間
○詳細については、最新の道路交通情報をご確認ください

8月29日 15時00分時点

- 「事前通行規制区間」は、大雨・台風により、土砂災害等が起こりやすい区間です。
- 連続雨量が基準値を超えた場合、安全確保のため通行止めを行う区間を設定しています。
- 通行止めの際は、広域迂回や通行ルートの見直しなど、ご理解・ご協力をお願いします。

: 通行止めを行う可能性のある区間



【凡例：事前通行規制区間】
— 高規格道路 (雨量)
— 一般国道 (雨量)
— 一般国道 (越波など)

通行止めを行う可能性のある区間
数字 数字 数字

○中国地方整備局管内で通行止めを行う可能性のある高規格道路の区間は1路線2区間

<事前通行規制区間>

No.	路線	事務所	区間	延長 (km)	基準値 (mm)	通行止め開始 見込み時間
①	E 29 鳥取自動車道	鳥取	兵庫県 佐用IC~ 岡山県 大原IC	9.9 km	【連続雨量】 210mm 【組合せ雨量】 連続:150mm 時間:45mm	
②	E 29 鳥取自動車道	鳥取	岡山県 大原IC~ 鳥取県 西栗倉IC	8.3 km	【連続雨量】 210mm 【組合せ雨量】 連続:140mm 時間:50mm	
③	E 29 鳥取自動車道	鳥取	鳥取県 西栗倉IC~ 鳥取県 智頭南IC	9.2 km	【連続雨量】 240mm 【組合せ雨量】 連続:180mm 時間:45mm	
④	E 29 鳥取自動車道	鳥取	鳥取県 智頭南IC~ 鳥取県 智頭IC	8.3 km	【連続雨量】 250mm 【組合せ雨量】 連続:180mm 時間:40mm	
⑤	E 29 鳥取自動車道	鳥取	鳥取県 智頭IC~ 鳥取県 鳥取南IC	18.3 km	【連続雨量】 230mm 【組合せ雨量】 連続:170mm 時間:40mm	
⑥	E 29 鳥取自動車道	鳥取	鳥取県 鳥取南IC~ 鳥取県 鳥取IC	6.4 km	【連続雨量】 190mm 【組合せ雨量】 連続:130mm 時間:35mm	
⑦	E 29 鳥取自動車道	鳥取	鳥取県 鳥取IC~ 鳥取県 鳥取西IC	1.8 km	【連続雨量】 140mm 【組合せ雨量】 連続:90mm 時間:35mm	
⑧	E 29 鳥取自動車道	鳥取	鳥取県 鳥取西IC~ 鳥取県 青谷IC	17.5 km	【連続雨量】 100mm 【組合せ雨量】 連続:90mm 時間:35mm	
⑨	E 9 山陰自動車道	倉吉	鳥取県 青谷IC~ 鳥取県 はわいIC	13.2 km	【連続雨量】 260mm 【組合せ雨量】 連続:190mm 時間:35mm	
⑩	E 9 山陰自動車道	倉吉	鳥取県 大栄東伯IC~ 鳥取県 淀江IC	28.4 km	【連続雨量】 230mm 【組合せ雨量】 連続:150mm 時間:40mm	
⑪	E 9 山陰自動車道	倉吉	鳥取県 淀江IC~ 鳥取県 米子西IC	13.6 km	【連続雨量】 230mm 【組合せ雨量】 連続:190mm 時間:40mm	
⑫	E 9 山陰自動車道	松江	鳥取県 東出雲IC~ 鳥取県 松江東IC	5.2 km	【連続雨量】 220mm 【組合せ雨量】 連続:180mm 時間:35mm	
⑬	E 9 山陰自動車道	浜田	鳥取県 浜田IC~ 鳥取県 原井IC	6.2 km	【連続雨量】 200mm 【組合せ雨量】 連続:150mm 時間:40mm	
⑭	E 9 山陰自動車道	浜田	鳥取県 原井IC~ 鳥取県 石見三隅IC	14.5 km	【連続雨量】 180mm 【組合せ雨量】 連続:110mm 時間:35mm	

8月29日 15時00分時点

No.	路線	事務所	区間	延長 (km)	基準値 (mm)	通行止め開始 見込み時間
⑮	E 76 鳥取県内山間自動車道	福山	広島県 生口島北IC~ 広島県 生口島南IC	6.5 km	【連続雨量】 250mm 【組合せ雨量】 連続:100mm 時間:40mm	
⑯	E 54 尾道自動車道	三次	広島県 尾道JCT~ 広島県 尾道北IC	7.0 km	【連続雨量】 110mm 【組合せ雨量】 連続:100mm 時間:35mm	
⑰	E 54 尾道自動車道	三次	広島県 尾道北IC~ 広島県 世羅IC	12.2 km	【連続雨量】 140mm 【組合せ雨量】 連続:90mm 時間:40mm	
⑱	E 54 尾道自動車道	三次	広島県 世羅IC~ 広島県 吉舎IC	20.4 km	【連続雨量】 130mm 【組合せ雨量】 連続:90mm 時間:35mm	
⑲	E 54 尾道自動車道	三次	広島県 吉舎IC~ 広島県 三次東JCT・IC	10.3 km	【連続雨量】 140mm 【組合せ雨量】 連続:90mm 時間:40mm	
⑳	E 54 松江自動車道	三次	広島県 三次東JCT・IC~ 広島県 高野IC	25.8 km	【連続雨量】 160mm 【組合せ雨量】 連続:100mm 時間:45mm	
㉑	E 54 松江自動車道	三次	広島県 高野IC~ 鳥取県 雲南吉田IC	18.9 km	【連続雨量】 160mm 【組合せ雨量】 連続:110mm 時間:45mm	
㉒	E 54 松江自動車道	三次	鳥取県 雲南吉田IC~ 鳥取県 三刀屋木次IC	16.3 km	【連続雨量】 160mm 【組合せ雨量】 連続:110mm 時間:45mm	
㉓	E 75 東広島県自動車道	広島	広島県 阿賀IC~ 広島県 黒瀬IC	12.3 km	【連続雨量】 130mm 【組合せ雨量】 連続:90mm 時間:35mm	30日 3時以降
㉔	E 75 東広島県自動車道	広島	広島県 黒瀬IC~ 広島県 上三永IC	16.1 km	【連続雨量】 125mm 【組合せ雨量】 連続:80mm 時間:30mm	30日 6時以降
㉕	E 75 東広島県自動車道	広島	広島県 上三永IC~ 広島県 高瀬JCT・IC	4.4 km	【連続雨量】 180mm 【組合せ雨量】 連続:160mm 時間:40mm	

： 通行止めを行う可能性のある区間

○中国地方整備局管内で通行止めを行う可能性のある一般国道の区間は1路線1区間

<事前通行規制区間>

8月29日 15時00分時点

No.	路線	事務所	区間	上段：距離標 (KP) 下段：延長 (km)	基準値 (連続雨量 mm)	通行止め開始 見込み時間
①	国道 2 号	岡山	岡山県 備前市三石船坂～ 岡山県 備前市三石四十谷	131.4 ～ 132.3 0.9 km	250	
②	国道 2 号	岡山	岡山県 備前市三石木谷口～ 岡山県 備前市八木山	134.1 ～ 135.4 1.3 km	250	
③	国道 2 号	岡山	岡山県 備前市八木山	137.0 ～ 137.8 0.8 km	250	
④	国道 2 号	岡山	岡山県 備前市伊里中～ 岡山県 備前市真片上	140.5 ～ 142.6 2.1 km	250	
⑤	国道 2 号	山口	山口県 岩国市岩国～ 山口県 岩国市関戸	380.8 ～ 382.7 1.9 km	250 連続雨量120mm以上かつ時間雨量50mm以上	
⑥	国道 9 号	浜田	鳥根県 益田市三星～ 鳥根県 鹿足郡津和野町青原	509.5 ～ 511.7 2.2 km	200	
⑦	国道 9 号	浜田	鳥根県 鹿足郡津和野町青原	512.8 ～ 513.4 0.6 km	200	
⑧	国道 9 号	浜田	鳥根県 鹿足郡津和野町青原	514.5 ～ 515.8 1.3 km	200	
⑨	国道 9 号	浜田	鳥根県 鹿足郡津和野町池村	516.5 ～ 517.9 1.4 km	200	
⑩	国道 9 号	浜田	鳥根県 鹿足郡津和野町野口	518.9 ～ 519.7 0.8 km	200	
⑪	国道 9 号	山口	山口県 山口市木戸山～ 山口県 山口市宮野	568.1 ～ 572.1 4 km	250	
⑫	国道 29 号	鳥取	鳥取県 八頭郡若桜町落折～ 鳥取県 八頭郡若桜町小船	73.7 ～ 78.1 4.4 km	200	
⑬	国道 53 号	岡山	岡山県 岡山市御津草生～ 岡山県 岡山市御津鹿瀬	23.7 ～ 25.4 1.7 km	200 連続雨量80mm以上かつ時間雨量50mm以上	
⑭	国道 54 号	三次	広島県 三次市十日市町大村	64.6 ～ 65.3 0.7 km	250	
⑮	国道 54 号	三次	広島県 三次市山家町高津原～ 広島県 三次市三原町下三原	73.1 ～ 73.7 0.6 km	250	
⑯	国道 54 号	松江	鳥根県 飯石郡飯南町都加賀～ 鳥根県 雲南市掛合町入間	116.8 ～ 120.9 4.1 km	230	

No.	路線	事務所	区間	上段：距離標 (KP) 下段：延長 (km)	基準値 (連続雨量 mm)	通行止め開始 見込み時間
⑰	国道 54 号	松江	鳥根県 雲南市掛合町入間～ 鳥根県 雲南市掛合町掛合	122.2 ～ 128.4 6.2 km	230	
⑱	国道 54 号	松江	鳥根県 雲南市掛合町掛合～ 鳥根県 雲南市三刀屋町乙加賀	132.4 ～ 137.7 5.3 km	230	
⑲	国道 180 号	岡山	岡山県 総社市井尻野～ 岡山県 総社市共楽	24.4 ～ 25.6 1.2 km	200	
⑳	国道 185 号	広島	広島県 呉市川尻町向田～ 広島県 呉市川尻町寒風	17.5 ～ 19.0 1.5 km	200	
㉑	国道 185 号	広島	広島県 竹原市高崎町	47.0 ～ 47.5 0.5 km	250	
㉒	国道 191 号	山口	山口県 長門市三隅上～ 山口県 萩市三見市	91.1 ～ 99.8 8.7 km	150	
㉓	国道 191 号	山口	山口県 萩市三見市～ 山口県 萩市山田	99.8 ～ 101.2 1.4 km	250	
㉔	国道 191 号	山口	山口県 阿武郡阿武町木与～ 山口県 阿武郡阿武町宇田	120.9 ～ 123.1 2.2 km	全止：連続雨量 200mm又は連続 計の雨量が40mm/又は20mm/日以上 片交：沖積砂の家位が2mm/又はは 10mm/日以上	

No.	路線	事務所	区間	上段：距離標 (KP) 下段：延長 (km)	基準値 (連続雨量 mm)	通行止め開始 見込み時間
①	国道 9 号	山口	山口県 下関市長府外浦～ 山口県 下関市理ノ浦	643.0 ～ 648.0 5 km	路面冠水を予知したとき または連続雨量150mm	29日 18時以降
②	国道 188 号	山口	山口県 岩国市黒磯町～ 山口県 岩国市善本町	9.0 ～ 10.0 1 km	路面冠水を予知したとき	
③	国道 188 号	山口	山口県 岩国市由宇町有家～ 山口県 岩国市由宇町神原	18.0 ～ 24.0 6 km	路面冠水を予知したとき	
④	国道 188 号	山口	山口県 柳井市神代～ 山口県 柳井市柳井	25.0 ～ 32.0 7 km	路面冠水を予知したとき	
⑤	国道 188 号	山口	山口県 熊毛郡布施町別府～ 山口県 光市壱積	44.0 ～ 51.0 7 km	路面冠水を予知したとき	

： 通行止めを行う可能性のある区間