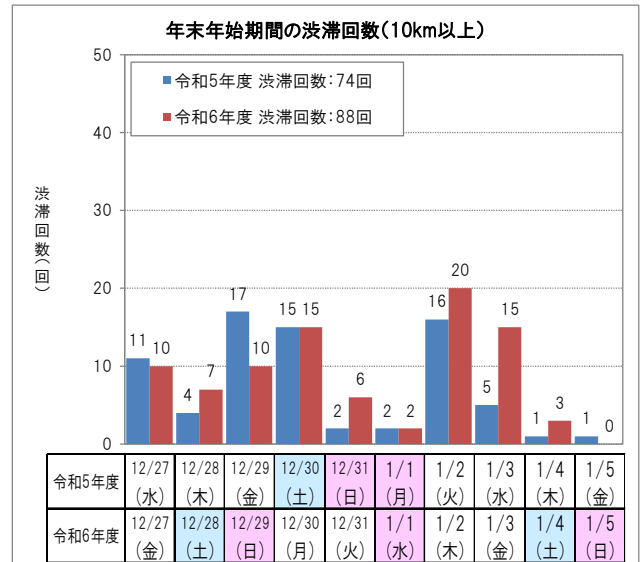
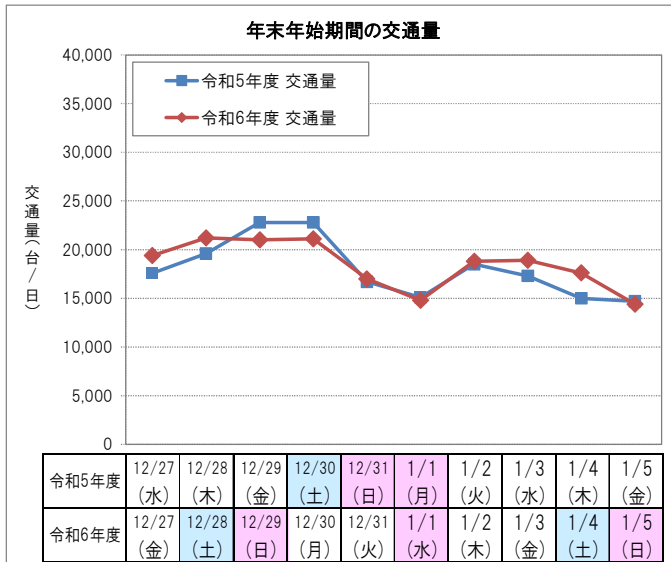


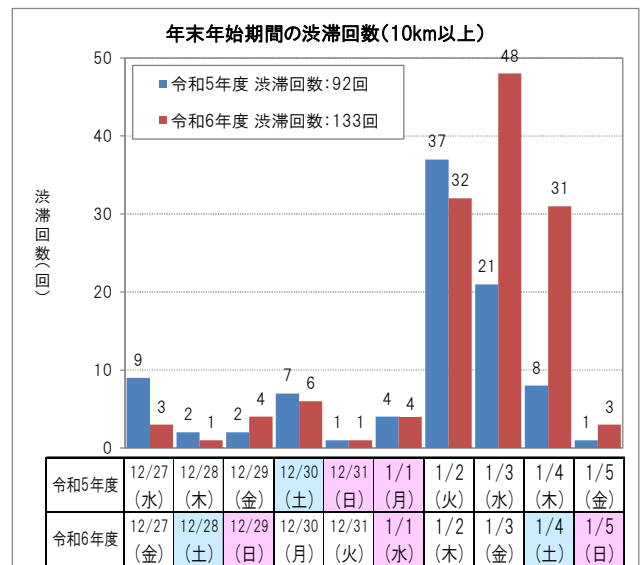
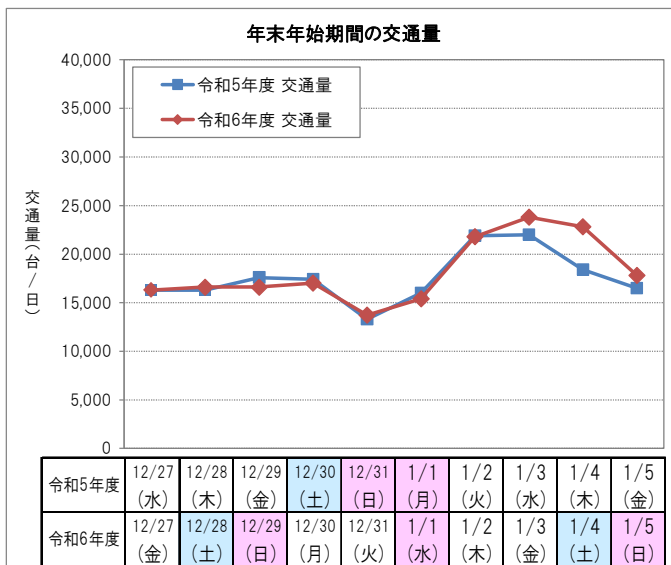
《高速道路の日別・方向別の交通状況》

○ 令和6年度年末年始期間の渋滞回数のピークは
下り線が1月2日(木)、上り線が1月3日(金)でした。

【下り線】



【上り線】



(参考) 気象状況

令和6年度	12/27 (金)	12/28 (土)	12/29 (日)	12/30 (月)	12/31 (火)	1/1 (水)	1/2 (木)	1/3 (金)	1/4 (土)	1/5 (日)
東京	晴・曇	晴・曇	快晴	曇・晴	曇・快晴	快晴	快晴・曇	雨・晴	晴・快晴	晴・曇
名古屋	曇・雨	晴・雨	曇・晴	晴・曇	曇・雨	晴・曇	曇・晴	晴・雨	晴・みぞれ	晴・曇
大阪	晴	晴	晴・曇	曇	晴	晴	晴	晴	晴・曇	晴

《各社の特に長い渋滞発生箇所》

(凡例) IC:インターチェンジ、SA:サービスエリア、BS:バスストップ、TN:トンネル

【令和6年度】

会社区分	上下線	道路名	渋滞発生箇所	渋滞日時(ピーク)	渋滞延長	渋滞原因
東日本	下り線	E17 関越自動車道	タカサカ 高坂SA 付近	1月2日(木)11時30分	29.6km	故障車及び交通集中
	上り線	E4 東北自動車道	イワツキ 岩槻IC 付近	1月2日(木)18時40分	46.5km	事故及び交通集中
中日本	下り線	E1 東名高速道路	ハダノナカイ 秦野中井IC 付近	12月30日(月)11時35分	37.4km	交通集中及び事故
	上り線	E23 東名阪自動車道	スズカ 鈴鹿IC 付近	1月3日(金)16時00分	33.5km	交通集中
西日本	下り線	E1 名神高速道路	ヤマシナ 旧山科BS 付近	1月3日(金)19時05分	19.0km	交通集中及び事故
	上り線	E1 名神高速道路	セミマル 蟬丸TN 付近	1月2日(木)12時10分	27.5km	交通集中及び事故
本四	下り線	E28 神戸淡路鳴門自動車道	オオナルトキョウ 大鳴門橋 付近	12月30日(月)15時00分	14.0km	工事規制
	上り線	E28 神戸淡路鳴門自動車道	ホクダン 北淡IC 付近	1月3日(金)18時00分	30.0km	交通集中

【令和5年度】

会社区分	上下線	道路名	渋滞発生箇所	渋滞日時(ピーク)	渋滞延長	渋滞原因
東日本	下り線	C3 東京外環自動車道	ソウカ 草加IC 付近	1月2日(火)11時05分	18.9km	交通集中
	上り線	E17 関越自動車道	カワゴエ 川越IC 付近	1月2日(火)17時20分	43.2km	交通集中及び事故
中日本	下り線	E1 東名高速道路	ハダノナカイ 秦野中井IC 付近	12月30日(土)10時20分	29.7km	交通集中及び事故
	上り線	E1 東名高速道路	イセハラ 伊勢原BS 付近	12月30日(土)17時05分	34.2km	事故及び交通集中
西日本	下り線	E1 名神高速道路	ヤマシナ 旧山科BS 付近	12月29日(金)16時10分	23.1km	交通集中及び事故
	上り線	E1 名神高速道路	オオツ 大津IC 付近	1月2日(火)13時05分	26.7km	交通集中
本四	上り線	E28 神戸淡路鳴門自動車道	ツナイチノミヤ 津名一宮IC 付近	1月2日(火)17時50分	13.0km	事故及び交通集中

令和6年度 年末年始期間の交通量(全国の高速道路の主な区間)

* 交通量は、ETC車以外も含む全車種合計の断面交通量(トラフィックカウンター[道路に備え付けられている交通量(概数)の自動計測装置]等)による速報値を100台単位で表示

No	区分	都道府県名	路線名	箇所名	全車			
					日平均交通量(台/日)		令和6年 最大日交通量 発生日	令和6年 最大日交通量 (台/日)
					令和6年 12月27日(金) ～ 1月5日(日)	対 令和5年比		
1	北海道	北海道	E5 道央道	深川～旭川鷹栖	8,300	(100%)	1月3日	11,200
2		北海道	E38 道東道	千歳恵庭JCT～千歳東	5,800	(112%)	1月4日	7,100
3	東北	宮城県	E4 東北道	富谷JCT～大和	32,100	(96%)	12月27日	37,600
4		福島県	E4 東北道	福島松川スマート～福島西	36,100	(97%)	1月3日	40,300
5		福島県	E6 常磐道	南相馬～南相馬鹿島スマート	12,800	(107%)	1月4日	14,400
6	北陸	福島県	E49 磐越道	磐梯熱海～猪苗代磐梯高原	15,100	(109%)	1月3日	17,600
7		新潟県	E8 北陸道	親不知～糸魚川	12,300	(113%)	1月3日	14,200
8		福井県	E8 北陸道	福井～鯖江	26,200	(104%)	1月3日	31,000
9	関東	栃木県	E4 東北道	黒磯板室～那須	38,200	(102%)	1月3日	45,000
10		群馬県・新潟県	E17 関越道	水上～湯沢	20,200	(105%)	1月3日	25,800
11		茨城県	E6 常磐道	高萩～北茨城	26,500	(107%)	1月3日	31,000
12		群馬県	E18 上信越道	松井田妙義～碓氷軽井沢	35,300	(107%)	1月3日	43,300
13		神奈川県・千葉県	CA 東京湾アクアライン	川崎浮島JCT～海ほたるPA	56,900	(102%)	1月3日	63,700
14		神奈川県	E1 東名	秦野中井～大井松田	122,300	(103%)	1月3日	135,100
15		神奈川県・山梨県	E20 中央道	相模湖～上野原	60,600	(102%)	1月3日	70,300
16	東海	長野県	E19 中央道	岡谷JCT～伊北	32,500	(96%)	1月3日	39,300
17		静岡県	E1 東名	静岡～焼津	43,600	(94%)	1月3日	52,300
18		静岡県	E1A 新東名	新静岡～静岡SAスマート	75,900	(104%)	12月28日	85,900
19		岐阜県	C3 東海環状道	土岐南多治見～土岐JCT	19,100	(99%)	1月3日	25,300
20		岐阜県	E41 東海北陸道	飛騨清見～白川郷	8,100	(111%)	1月3日	10,000
21	近畿	滋賀県	E1 名神	彦根～八日市	47,400	(101%)	1月3日	57,900
22		福井県	E27 舞鶴若狭道	若狭美浜～若狭三方	6,800	(101%)	1月3日	8,600
23		京都府・大阪府	E1 名神	大山崎JCT～高槻JCT	121,500	(99%)	1月3日	132,900
24		滋賀県	E1A 新名神	甲南～信楽	74,300	(105%)	1月4日	83,000
25	中国	和歌山県	E42 阪和道	みなべ～南紀田辺	18,400	(105%)	1月3日	21,500
26		兵庫県	E2A 中国道	加西～福崎	22,800	(101%)	1月3日	30,200
27		兵庫県	E2 山陽道	加古川北～山陽姫路東	54,600	(105%)	1月3日	62,800
28	中国	広島県	E2A 中国道	三次東JCT～三次	9,600	(94%)	1月3日	13,400
29		岡山県	E73 米子道	久世～湯原	10,700	(107%)	1月3日	13,500
30		広島県	E74 浜田道	千代田JCT～大朝	5,200	(104%)	1月3日	6,400
31	九州	広島県	E2 山陽道	高屋JCT～西条	56,300	(106%)	1月3日	65,900
32		福岡県	E2A 関門道	門司港～門司	49,300	(106%)	1月3日	60,000
33	四国	徳島県	E32 徳島道	土成～脇町	11,100	(101%)	1月3日	14,800
34		香川県	E11 高松道	さぬき豊中～大野原	31,700	(108%)	1月2日	39,500
35	九州	福岡県	E3 九州道	太宰府～筑紫野	101,400	(100%)	1月3日	112,200
36		大分県	E34 大分道	九重～湯布院	19,100	(108%)	1月2日	22,900
37		熊本県	E3 九州道	菊水～植木	50,600	(105%)	1月3日	60,800
38	本四道路	兵庫県・徳島県	E28 神戸淡路鳴門道	淡路島南～鳴門北	40,100	(108%)	1月3日	50,400
39		岡山県・香川県	E30 瀬戸中央道	児島～坂出北	31,600	(110%)	1月3日	40,500
40		広島県・愛媛県	E76 西瀬戸道	生口島南～大三島	13,000	(117%)	1月3日	17,100
高速道路平均					36,600	103%		

令和6年度 年末年始期間の車種別平均日交通量(令和5年度との比較)

* 交通量は、ETC車以外も含む全車種合計の断面交通量(トラフィックカウンター[道路に備え付けられている交通量(概数)の自動計測装置]等)による速報値を100台単位で表示

No	区分	都道府県名	路線名	箇所名	全車			小型車			大型車			
					令和6年① (台/日) 12月27日(金) ～ 1月5日(日)	令和5年② (台/日) 12月27日(水) ～ 1月5日(金)	対 令和5年比 ①/②	令和6年③ (台/日) 12月27日(金) ～ 1月5日(日)	令和5年④ (台/日) 12月27日(水) ～ 1月5日(金)	対 令和5年比 ③/④	令和6年⑤ (台/日) 12月27日(金) ～ 1月5日(日)	令和5年⑥ (台/日) 12月27日(水) ～ 1月5日(金)	対 令和5年比 ⑤/⑥	
1	北海道	北海道	E5 道央道	深川～旭川鷹栖	8,300	8,300	100%	7,300	7,300	100%	1,000	1,000	100%	
2		北海道	E38 道東道	千歳恵庭JCT～千歳東	5,800	5,200	112%	5,300	4,700	113%	500	500	100%	
3	東北	宮城県	E4 東北道	富谷JCT～大和	32,100	33,500	96%	27,200	27,400	99%	4,900	6,100	80%	
4		福島県	E4 東北道	福島松川スマート～福島西	36,100	37,400	97%	31,500	30,700	103%	4,600	6,700	69%	
5		福島県	E6 常磐道	南相馬～南相馬鹿島スマート	12,800	12,000	107%	11,300	10,300	110%	1,500	1,700	88%	
6	福島県	E49 磐越道	磐梯熱海～猪苗代磐梯高原	15,100	13,900	109%	13,700	12,300	111%	1,400	1,600	88%		
7	北陸	新潟県	E8 北陸道	親不知～糸魚川	12,300	10,900	113%	10,700	8,500	126%	1,600	2,400	67%	
8		福井県	E8 北陸道	福井～鯖江	26,200	25,100	104%	23,300	21,100	110%	2,900	4,000	73%	
9	関東	栃木県	E4 東北道	黒磯板室～那須	38,200	37,400	102%	34,500	32,200	107%	3,700	5,200	71%	
10		群馬県・新潟県	E17 関越道	水上～湯沢	20,200	19,300	105%	18,300	16,600	110%	1,900	2,700	70%	
11		茨城県	E6 常磐道	高萩～北茨城	26,500	24,800	107%	19,900	18,100	110%	6,600	6,700	99%	
12		群馬県	E18 上信越道	松井田妙義～碓氷軽井沢	35,300	33,000	107%	32,100	28,700	112%	3,200	4,300	74%	
13		神奈川県・千葉県	CA 東京湾アクアライン	川崎浮島JCT～海ほたるPA	56,900	55,800	102%	51,800	49,500	105%	5,100	6,300	81%	
14		神奈川県	E1 東名	秦野中井～大井松田	122,300	118,300	103%	109,600	101,000	109%	12,700	17,300	73%	
15		神奈川県・山梨県	E20 中央道	相模湖～上野原	60,600	59,300	102%	56,500	53,800	105%	4,100	5,500	75%	
16		長野県	E19 中央道	岡谷JCT～伊北	32,500	33,900	96%	29,100	28,800	101%	3,400	5,100	67%	
17		東海	静岡県	E1 東名	静岡～焼津	43,600	46,200	94%	24,700	21,700	114%	18,900	24,500	77%
18			静岡県	E1A 新東名	新静岡～静岡Sスマート	75,900	73,100	104%	57,200	53,500	107%	18,700	19,600	95%
19	岐阜県		O3 東海環状道	土岐南多治見～土岐JCT	19,100	19,300	99%	18,100	17,400	104%	1,000	1,900	53%	
20	岐阜県	E41 東海北陸道	飛騨清見～白川郷	8,100	7,300	111%	7,200	6,200	116%	900	1,100	82%		
21	近畿	滋賀県	E1 名神	彦根～八日市	47,400	47,100	101%	41,000	39,100	105%	6,400	8,000	80%	
22		福井県	E27 舞鶴若狭道	若狭美浜～若狭三方	6,800	6,700	101%	6,200	5,800	107%	600	900	67%	
23		京都府・大阪府	E1 名神	大山崎JCT～高槻JCT	121,500	123,300	99%	108,700	105,800	103%	12,800	17,500	73%	
24		滋賀県	E1A 新名神	甲南～信楽	74,300	71,100	105%	66,500	60,700	110%	7,800	10,400	75%	
25		和歌山県	E42 阪和道	みなべ～南紀田辺	18,400	17,500	105%	17,900	16,800	107%	500	700	71%	
26	兵庫	兵庫県	E2A 中国道	加西～福崎	22,800	22,600	101%	20,500	19,300	106%	2,300	3,300	70%	
27		兵庫県	E2 山陽道	加古川北～山陽姫路東	54,600	52,100	105%	48,200	43,500	111%	6,400	8,600	74%	
28		中国	広島県	E2A 中国道	三次東JCT～三次	9,600	10,200	94%	8,400	8,600	98%	1,200	1,600	75%
29	岡山県		E73 米子道	久世～湯原	10,700	10,000	107%	9,700	8,800	110%	1,000	1,200	83%	
30	広島県		E74 浜田道	千代田JCT～大朝	5,200	5,000	104%	4,700	4,500	104%	500	500	100%	
31	広島県	E2 山陽道	高屋JCT～西条	56,300	53,000	106%	49,800	44,700	111%	6,500	8,300	78%		
32	九州	福岡県	E2A 関門道	門司港～門司	49,300	46,400	106%	43,700	39,000	112%	5,600	7,400	76%	
33		徳島県	E32 徳島道	土成～脇町	11,100	11,000	101%	10,400	10,100	103%	700	900	78%	
34	四国	香川県	E11 高松道	さぬき豊中～大野原	31,700	29,400	108%	28,900	26,100	111%	2,800	3,300	85%	
35		福岡県	E3 九州道	太宰府～筑紫野	101,400	101,400	100%	84,200	82,000	103%	17,200	19,400	89%	
36		九州	大分県	E34 大分道	九重～湯布院	19,100	17,800	107%	17,800	16,300	109%	1,300	1,500	87%
37	熊本県		E3 九州道	菊水～植木	50,600	48,100	105%	45,700	42,100	109%	4,900	6,000	82%	
38	本四道路	兵庫県・徳島県	E28 神戸淡路鳴門道	淡路島南～鳴門北	40,100	37,100	108%	37,500	33,700	111%	2,600	3,400	76%	
39		岡山県・香川県	E30 瀬戸中央道	児島～坂出北	31,600	28,800	110%	28,900	25,300	114%	2,700	3,500	77%	
40		広島県・愛媛県	E78 西瀬戸道	生口島南～大三島	13,000	11,100	117%	12,500	10,500	119%	500	600	83%	
高速道路平均					36,600	35,600	103%	32,000	29,800	107%	4,600	5,800	79%	

全国の高速道路の主な区間 - 集計地点

(図の路線名・区間名は、前頁を参照)

