添付資料①

令和6年8月8日（木）～令和6年8月18日（日）　：　11日間

■ＮＥＸＣＯ西日本管内の10ｋｍ以上の渋滞予測箇所一覧表（1/4ページ）

ＩＣ：インターチェンジ、ＪＣＴ:ジャンクション、ＳＩＣ：スマートインターチェンジ、ＰＡ:パーキングエリア、ＳＡ:サービスエリア、ＴＮ:トンネル、ＢＳ:バスストップ

渋滞ピーク日	方向	地方	道路名 ※1	渋滞の先頭位置	ｷﾛﾎﾟｽﾄ	渋滞区間（渋滞末尾側）⇒（渋滞先頭側）	渋滞発生時間	ピーク時間	最大渋滞長	通過所要時間 ※2 ピーク時①	通常時②	増加分①-②	毎正時 時点の渋滞予測延長(km) 0時	1時	2時	3時	4時	5時	6時	7時	8時	9時	10時	11時	12時	13時	14時	15時	16時	17時	18時	19時	20時	21時	22時	23時	0時	1時	2時	3時	4時
8月8日(木)	下り	関西	E1 名神高速道路	旧山科ＢＳ付近 ※3	481.5	竜王ＩＣ ⇒ 京都南ＩＣ	12:00～22:00	17時	25km	約 125 分	約 20 分	約 105 分													0	5	10	15	20	25	25	25	20	10	0						
	下り	関西	E1 名神高速道路E1A 新名神高速道路）	旧山科ＢＳ付近 ※3	481.5	信楽ＩＣ ⇒ 京都南ＩＣ	12:00～22:00	17時	25km	約 125 分	約 20 分	約 105 分													0	5	10	15	20	25	25	25	20	10	0						
	下り	関西	E26 近畿自動車道	東大阪南ＩＣ付近	20.4	摂津南ＩＣ ⇒ 東大阪南ＩＣ	07:00～10:00	8時	10km	約 25 分	約 10 分	約 15 分								0	10	10	0																	
	下り	関西	E88 京滋バイパス	宇治ＴＮ付近	491.6	瀬田東ＪＣＴ ⇒ 宇治東ＩＣ	15:00～22:00	17時	10km	約 40 分	約 10 分	約 30 分																0	5	10	10	10	10	5	0					
	上り	関西	E1 名神高速道路	大津ＩＣ付近	476.5	高槻ＪＣＴ ⇒ 大津ＩＣ	07:00～16:00	9時	25km	約 100 分	約 20 分	約 80 分								0	15	25	25	25	25	25	25	15	0											
	上り	関西	E26 近畿自動車道	門真ＩＣ付近	10.5	長原ＩＣ ⇒ 守口ＪＣＴ	07:00～11:00	8時	15km	約 40 分	約 15 分	約 25 分								0	15	15	15	0																
	上り	関西	E88 京滋バイパス	宇治ＴＮ付近	491.6	大山崎ＪＣＴ ⇒ 笠取ＩＣ	07:00～14:00	9時	15km	約 60 分	約 15 分	約 45 分								0	10	15	15	15	15	10	0													
	上り	関西	E88 京滋バイパスE89 第二京阪道路）	宇治ＴＮ付近	491.6	八幡京田辺ＪＣＴ ⇒ 笠取ＩＣ	07:00～14:00	9時	15km	約 60 分	約 15 分	約 45 分								0	10	15	15	15	15	10	0													
	上り	関西	E93 第二神明道路	伊川谷ＪＣＴ付近	11.9	明石西ＩＣ ⇒ 伊川谷ＪＣＴ	07:00～12:00	9時	10km	約 25 分	約 10 分	約 15 分								0	5	10	10	5	0															
8月9日(金)	下り	関西	E1 名神高速道路	旧山科ＢＳ付近 ※3	481.5	竜王ＩＣ ⇒ 京都南ＩＣ	14:00～24:00	17時	30km	約 150 分	約 25 分	約 125 分															0	10	20	30	30	25	20	15	10	5	0				
	下り	関西	E1 名神高速道路E1A 新名神高速道路）	旧山科ＢＳ付近 ※3	481.5	信楽ＩＣ ⇒ 京都南ＩＣ	14:00～24:00	17時	30km	約 150 分	約 25 分	約 125 分															0	10	20	30	30	25	20	15	10	5	0				
	下り	関西	E2A 中国自動車道	宝塚東ＴＮ付近	18.3	中国池田ＩＣ ⇒ 西宮山口ＪＣＴ	07:00～13:00	9時	10km	約 40 分	約 10 分	約 30 分								0	5	10	10	10	5	0														
	下り	関西	E88 京滋バイパス	宇治ＴＮ付近	491.6	瀬田東ＪＣＴ ⇒ 宇治東ＩＣ	15:00～22:00	16時	10km	約 40 分	約 10 分	約 30 分																0	10	10	10	10	10	10	0					
	上り	関西	E1 名神高速道路	大津ＩＣ付近	476.5	大山崎ＪＣＴ ⇒ 大津ＩＣ	07:00～15:00	9時	15km	約 60 分	約 15 分	約 45 分								0	10	15	15	15	15	15	10	0												
	上り	関西	E26 近畿自動車道	門真ＩＣ付近	10.5	長原ＩＣ ⇒ 守口ＪＣＴ	07:00～11:00	8時	15km	約 40 分	約 15 分	約 25 分								0	15	15	15	0																
	上り	関西	E88 京滋バイパス	宇治ＴＮ付近	491.6	久御山淀ＩＣ ⇒ 笠取ＩＣ	07:00～14:00	8時	10km	約 40 分	約 10 分	約 30 分								0	10	10	10	10	10	10	0													
	上り	関西	E88 京滋バイパスE89 第二京阪道路）	宇治ＴＮ付近	491.6	久御山南ＩＣ ⇒ 笠取ＩＣ	07:00～14:00	8時	10km	約 40 分	約 10 分	約 30 分								0	10	10	10	10	10	10	0													
	上り	関西	E93 第二神明道路	伊川谷ＪＣＴ付近	11.9	明石西ＩＣ ⇒ 伊川谷ＪＣＴ	07:00～12:00	9時	10km	約 25 分	約 10 分	約 15 分								0	5	10	10	5	0															
	上り	九州	E3 九州自動車道	鳥栖ＪＣＴ付近	93.5	久留米ＩＣ ⇒ 筑紫野ＩＣ	15:00～20:00	17時	10km	約 30 分	約 10 分	約 20 分																0	5	10	5	5	0							
8月10日(土)	下り	関西	E1 名神高速道路	旧山科ＢＳ付近 ※3	481.5	栗東ＩＣ ⇒ 京都南ＩＣ	06:00～23:00	10時	20km	約 100 分	約 15 分	約 85 分							0	5	10	15	20	20	20	20	20	20	20	20	20	20	15	10	5	0					
	下り	関西	E1 名神高速道路E1A 新名神高速道路）	旧山科ＢＳ付近 ※3	481.5	信楽ＩＣ ⇒ 京都南ＩＣ	06:00～23:00	10時	20km	約 100 分	約 15 分	約 85 分							0	5	10	15	20	20	20	20	20	20	20	20	20	20	15	10	5	0					
	下り	関西	E1A 新名神高速道路	川西ＩＣ付近	133.0	高槻ＪＣＴ・ＩＣ ⇒ 宝塚北スマートＩＣ	07:00～14:00	9時	15km	約 75 分	約 15 分	約 60 分								0	10	15	15	15	15	10	0													
	下り	関西	E2 山陽自動車道	増位山ＴＮ付近	53.0	加古川北ＩＣ ⇒ 山陽姫路西ＩＣ	07:00～10:00	8時	10km	約 25 分	約 10 分	約 15 分								0	10	10	0																	
	下り	関西	E2 山陽自動車道	相生ＴＮ付近	76.1	山陽姫路西ＩＣ ⇒ 赤穂ＩＣ	07:00～11:00	8時	10km	約 25 分	約 10 分	約 15 分								0	10	10	10	0																
	下り	関西	E2A 中国自動車道	宝塚東ＴＮ付近	18.3	中国吹田ＩＣ ⇒ 西宮山口ＪＣＴ	06:00～14:00	8時	15km	約 60 分	約 15 分	約 45 分							0	10	15	15	15	15	15	10	0													
	下り	関西	E88 京滋バイパス	宇治ＴＮ付近	491.6	瀬田東ＪＣＴ ⇒ 宇治東ＩＣ	09:00～21:00	10時	10km	約 40 分	約 10 分	約 30 分										0	10	10	10	10	10	10	10	10	10	10	10	0						
	下り	中国	E2 山陽自動車道	美ノ郷ＴＮ付近	211.5	福山東ＩＣ ⇒ 尾道ＪＣＴ	08:00～12:00	9時	10km	約 30 分	約 10 分	約 20 分									0	10	5	5	0															
	下り	中国	E2 山陽自動車道	入野ＴＮ付近	244.4	三原久井ＩＣ ⇒ 河内ＩＣ	10:00～15:00	12時	10km	約 30 分	約 10 分	約 20 分											0	5	10	10	5	0												
	下り	中国	E2 山陽自動車道	名越山ＴＮ付近	141.8	山陽ＩＣ ⇒ 岡山ＪＣＴ	10:00～16:00	12時	10km	約 30 分	約 10 分	約 20 分											0	5	10	10	10	5	0										
	下り	九州	E3 九州自動車道	神田ＴＮ付近	40.5	小倉南ＩＣ ⇒ 宮田スマートＩＣ	07:00～14:00	11時	10km	約 30 分	約 10 分	約 20 分								0	5	5	5	10	5	5	0													
	下り	九州	E3 九州自動車道	筑紫野ＩＣ先付近	85.6	福岡ＩＣ ⇒ 鳥栖ＪＣＴ	07:00～14:00	11時	20km	約 60 分	約 15 分	約 45 分								0	5	10	15	20	15	5	0													

※1 ○○高速道路（△△高速道路）とは、「○○高速道路から△△高速道路にまたがった渋滞」という意味です（右図参照）。
例：「京滋バイパス(第二京阪道路)」の場合、「京滋バイパスから第二京阪道路にまたがった渋滞」という意味です。
※2 通過所要時間については、5分単位で切り上げた数値を記載しています。
※3 京都東ＩＣ～京都南ＩＣ間（京都東ＩＣから約4km、京都南ＩＣから約6km）にある過去運用していたバスストップ跡地を示しています。
・この表以外にもピーク時の渋滞長が5ｋｍと予測している渋滞があります。
詳しくは、ＮＥＸＣＯ西日本のウエブサイトの『渋滞予測カレンダー』をご覧ください。https://search.w-nexco.co.jp/forecast/

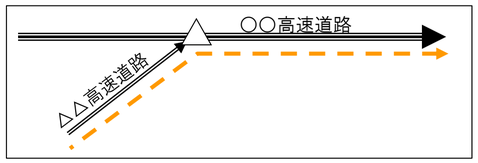

●渋滞予測延長 凡例
- 0 ： 最大5km未満
- 5 ： 最大5km以上10km未満
- 10 ： 最大10km以上15km未満
- 15 ： 最大15km以上20km未満
- 20 ： 最大20km以上25km未満
- 25 ： 最大25km以上30km未満
- 30 ： 最大30km以上35km未満
- 35 ： 最大35km以上

添付資料①

令和6年8月8日（木）～令和6年8月18日（日）　：　11日間

■ＮＥＸＣＯ西日本管内の10ｋｍ以上の渋滞予測箇所一覧表（2/4ページ）

ＩＣ：インターチェンジ、ＪＣＴ:ジャンクション、ＳＩＣ：スマートインターチェンジ、ＰＡ:パーキングエリア、ＳＡ:サービスエリア、ＴＮ:トンネル、ＢＳ:バスストップ

渋滞ピーク日	方向	地方	道路名 ※1	渋滞の先頭位置	ｷﾛﾎﾟｽﾄ	渋滞区間（渋滞末尾側）⇒（渋滞先頭側）	渋滞発生時間	ピーク時間	最大渋滞長	通過所要時間 ※2 ピーク時①	通常時②	増加分①-②	0時	1時	2時	3時	4時	5時	6時	7時	8時	9時	10時	11時	12時	13時	14時	15時	16時	17時	18時	19時	20時	21時	22時	23時	0時	1時	2時	3時	4時
													毎正時 時点の渋滞予測延長(km)																												
8月10日(土)	下り	九州	E3 九州自動車道	福岡ＩＣ付近	66.0	古賀ＩＣ ⇒ 福岡ＩＣ	13:00～18:00	16時	10km	約 30 分	約 10 分	約 20 分														0	5	5	10	5	0									
	下り	九州	E10 東九州自動車道 E10 椎田道路）	築城ＩＣ付近	28.0	行橋ＩＣ ⇒ 椎田ＩＣ	10:00～15:00	12時	10km	約 30 分	約 10 分	約 20 分											0	5	10	5	5	0												
	上り	関西	E1 名神高速道路	大津ＩＣ付近	476.5	高槻ＪＣＴ ⇒ 大津ＩＣ	06:00～15:00	9時	25km	約 100 分	約 20 分	約 80 分							0	10	20	25	25	25	25	20	10	0												
	上り	関西	E9 京都縦貫自動車道	新瑞穂ＴＮ付近	36.2	綾部ＪＣＴ ⇒ 京丹波みずほＩＣ	17:00～21:00	19時	10km	約 25 分	約 10 分	約 15 分																	0	5	10	5	0							
	上り	関西	E88 京滋バイパス	宇治ＴＮ付近	491.6	久御山淀ＩＣ ⇒ 笠取ＩＣ	06:00～14:00	7時	10km	約 40 分	約 10 分	約 30 分							0	10	10	10	10	10	10	10	0													
	上り	関西	E88 京滋バイパス E89 第二京阪道路）	宇治ＴＮ付近	491.6	久御山南ＩＣ ⇒ 笠取ＩＣ	06:00～14:00	7時	10km	約 40 分	約 10 分	約 30 分							0	10	10	10	10	10	10	10	0													
	上り	関西	E93 第二神明道路	伊川谷ＪＣＴ付近	11.9	明石西ＩＣ ⇒ 伊川谷ＪＣＴ	09:00～12:00	10時	10km	約 25 分	約 10 分	約 15 分									0	10	10	0																
8月11日(日)	下り	関西	E1 名神高速道路	大津ＩＣ付近	474.7	竜王ＩＣ ⇒ 大津ＩＣ	14:00～21:00	18時	20km	約 100 分	約 15 分	約 85 分															0	10	10	10	20	20	10	0						
	下り	関西	E1 名神高速道路 E1A 新名神高速道路）	大津ＩＣ付近	474.7	信楽ＩＣ ⇒ 大津ＩＣ	14:00～21:00	18時	20km	約 100 分	約 15 分	約 85 分															0	10	10	10	20	20	10	0						
	下り	関西	E1A 新名神高速道路	川西ＩＣ付近	133.0	高槻ＪＣＴ・ＩＣ ⇒ 宝塚北スマートＩＣ	07:00～14:00	9時	15km	約 75 分	約 15 分	約 60 分								0	10	15	15	15	15	10	0													
	下り	関西	E2A 中国自動車道	宝塚東ＴＮ付近	18.3	中国吹田ＩＣ ⇒ 西宮山口ＪＣＴ	06:00～14:00	8時	15km	約 60 分	約 15 分	約 45 分							0	10	15	15	15	15	10	5	0													
	下り	関西	E26 阪和自動車道 E26 近畿自動車道）	松原ＩＣ付近	28.5	東大阪ＪＣＴ ⇒ 松原ＩＣ	09:00～12:00	10時	10km	約 30 分	約 10 分	約 20 分									0	10	10	0																
	下り	関西	E88 京滋バイパス	宇治ＴＮ付近	491.6	瀬田東ＪＣＴ ⇒ 宇治東ＩＣ	15:00～21:00	16時	10km	約 40 分	約 10 分	約 30 分															0	10	10	10	10	10	0							
	下り	中国	E2 山陽自動車道	福山ＳＡ付近	201.8	福山東ＩＣ ⇒ 福山西ＩＣ	09:00～13:00	11時	10km	約 30 分	約 10 分	約 20 分									0	5	10	5	0															
	下り	中国	E2 山陽自動車道	名越山ＴＮ付近	141.8	山陽ＩＣ ⇒ 岡山ＪＣＴ	10:00～14:00	12時	10km	約 30 分	約 10 分	約 20 分										0	5	10	5	0														
	下り	四国	E56 松山自動車道	明神山ＴＮ付近	156.0	松山ＩＣ ⇒ 中山スマートＩＣ	08:00～13:00	10時	10km	約 60 分	約 10 分	約 50 分									0	5	10	10	5	0														
	下り	九州	E3 九州自動車道	神田ＴＮ付近	40.5	小倉南ＩＣ ⇒ 宮田スマートＩＣ	07:00～14:00	10時	15km	約 45 分	約 10 分	約 35 分								0	5	5	15	10	5	5	0													
	下り	九州	E3 九州自動車道	筑紫野ＩＣ先付近	85.6	古賀ＩＣ ⇒ 鳥栖ＪＣＴ	08:00～14:00	10時	25km	約 75 分	約 15 分	約 60 分									0	10	25	20	10	5	0													
	下り	九州	E3 九州自動車道	広川ＩＣ付近	114.0	鳥栖ＪＣＴ ⇒ 久留米ＩＣ	09:00～15:00	12時	10km	約 30 分	約 10 分	約 20 分										0	5	5	10	5	5	0												
	下り	九州	E3 九州自動車道	山川ＰＡ付近	130.0	久留米ＩＣ ⇒ 南関ＩＣ	12:00～17:00	16時	10km	約 30 分	約 10 分	約 20 分													0	5	5	5	10	0									
	下り	九州	E3 九州自動車道	八幡ＩＣ先付近	32.5	小倉南ＩＣ ⇒ 鞍手ＩＣ	16:00～20:00	18時	10km	約 30 分	約 10 分	約 20 分																0	5	10	5	0							
	下り	九州	E10 東九州自動車道 E10 椎田道路）	築城ＩＣ付近	28.0	行橋ＩＣ ⇒ 椎田ＩＣ	09:00～14:00	10時	10km	約 30 分	約 10 分	約 20 分									0	10	5	5	5	0														
	上り	関西	E1 名神高速道路	大津ＩＣ付近	476.5	大山崎ＪＣＴ ⇒ 大津ＩＣ	07:00～15:00	9時	15km	約 60 分	約 15 分	約 45 分								0	10	15	15	15	15	10	5	0													
	上り	関西	E9 京都縦貫自動車道	新瑞穂ＴＮ付近	36.2	綾部ＪＣＴ ⇒ 京丹波みずほＩＣ	17:00～21:00	19時	10km	約 25 分	約 10 分	約 15 分																	0	5	10	5	0							
	上り	関西	E26 阪和自動車道	高倉山ＴＮ付近	71.1	和歌山ＪＣＴ ⇒ 泉佐野ＪＣＴ	16:00～20:00	18時	10km	約 30 分	約 10 分	約 20 分																0	5	10	5	0							
	上り	関西	E88 京滋バイパス	宇治ＴＮ付近	491.6	久御山淀ＩＣ ⇒ 笠取ＩＣ	07:00～14:00	9時	10km	約 40 分	約 10 分	約 30 分								0	5	10	10	10	10	5	0													
	上り	関西	E88 京滋バイパス E89 第二京阪道路）	宇治ＴＮ付近	491.6	久御山南ＩＣ ⇒ 笠取ＩＣ	07:00～14:00	9時	10km	約 40 分	約 10 分	約 30 分								0	5	10	10	10	10	5	0													
	上り	関西	E93 第二神明道路	伊川谷ＪＣＴ付近	11.9	明石西ＩＣ ⇒ 伊川谷ＪＣＴ	09:00～12:00	10時	10km	約 25 分	約 10 分	約 15 分									0	10	10	0																
	上り	九州	E3 九州自動車道	鳥栖ＪＣＴ付近	93.5	久留米ＩＣ ⇒ 筑紫野ＩＣ	10:00～14:00	12時	10km	約 30 分	約 10 分	約 20 分										0	5	10	5	0														
8月12日(月)	下り	関西	E1 名神高速道路	旧山科ＢＳ付近 ※3	481.5	草津ＪＣＴ ⇒ 京都南ＩＣ	15:00～22:00	16時	15km	約 60 分	約 15 分	約 45 分															0	15	15	15	15	15	15	0						
	下り	関西	E1 名神高速道路	菩提寺ＰＡ付近	454.1	蒲生スマートＩＣ ⇒ 栗東湖南ＩＣ	16:00～20:00	17時	10km	約 40 分	約 10 分	約 30 分																0	10	10	10	0							
	下り	関西	E1A 新名神高速道路	川西ＩＣ付近	133.0	茨木千提寺ＩＣ ⇒ 宝塚北スマートＩＣ	08:00～13:00	10時	10km	約 50 分	約 10 分	約 40 分									0	5	10	10	5	0														

※1 ○○高速道路（△△高速道路）とは、「○○高速道路から△△高速道路にまたがった渋滞」という意味です（右図参照）。
　例：「京滋バイパス(第二京阪道路)」の場合、「京滋バイパスから第二京阪道路にまたがった渋滞」という意味です。
※2 通過所要時間については、5分単位で切り上げた数値を記載しています。
※3 京都東ＩＣ～京都南ＩＣ間（京都東ＩＣから約4km、京都南ＩＣから約6km）にある過去運用していたバスストップ跡地を示しています。
・この表以外にもピーク時の渋滞長が5ｋｍと予測している渋滞があります。
　詳しくは、ＮＥＸＣＯ西日本のウエブサイトの『渋滞予測カレンダー』をご覧ください。https://search.w-nexco.co.jp/forecast/

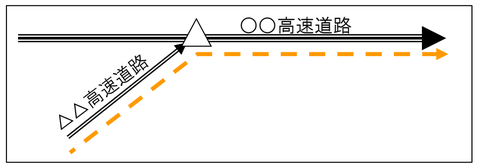

●渋滞予測延長 凡例

0	： 最大5km未満
5	： 最大5km以上10km未満
10	： 最大10km以上15km未満
15	： 最大15km以上20km未満
20	： 最大20km以上25km未満
25	： 最大25km以上30km未満
30	： 最大30km以上35km未満
35	： 最大35km以上

添付資料①

令和6年8月8日（木）～令和6年8月18日（日）　：　11日間

■ＮＥＸＣＯ西日本管内の10ｋｍ以上の渋滞予測箇所一覧表（3/4ページ）

ＩＣ：インターチェンジ、ＪＣＴ:ジャンクション、ＳＩＣ：スマートインターチェンジ、ＰＡ:パーキングエリア、ＳＡ:サービスエリア、ＴＮ:トンネル、ＢＳ:バスストップ

渋滞ピーク日	方向	地方	道路名 ※1	渋滞の先頭位置	ｷﾛﾎﾟｽﾄ	渋滞区間（渋滞末尾側）⇒（渋滞先頭側）	渋滞発生時間	ピーク時間	最大渋滞長	通過所要時間 ※2 ピーク時①	通常時②	増加分①-②	毎正時 時点の渋滞予測延長(km) 0時	1時	2時	3時	4時	5時	6時	7時	8時	9時	10時	11時	12時	13時	14時	15時	16時	17時	18時	19時	20時	21時	22時	23時	0時	1時	2時	3時	4時
8月12日(月)	下り	関西	E2A 中国自動車道	宝塚東ＴＮ付近	18.3	中国吹田ＩＣ ⇒ 西宮山口ＪＣＴ	07:00～13:00	8時	10km	約 40 分	約 10 分	約 30 分								0	10	10	10	10	10	0														
	下り	関西	E88 京滋バイパス	宇治ＴＮ付近	491.6	瀬田東ＪＣＴ ⇒ 宇治東ＩＣ	14:00～22:00	15時	10km	約 40 分	約 10 分	約 30 分														0	10	10	10	10	10	10	10	0						
	下り	四国	E56 松山自動車道	明神山ＴＮ付近	156.0	松山ＩＣ ⇒ 中山スマートＩＣ	08:00～13:00	10時	10km	約 60 分	約 10 分	約 50 分									0	5	10	10	5	0														
	下り	九州	E3 九州自動車道	筑紫野ＩＣ先付近	85.6	福岡ＩＣ ⇒ 鳥栖ＪＣＴ	08:00～13:00	10時	15km	約 45 分	約 10 分	約 35 分									0	10	15	10	10	0														
	下り	九州	E3 九州自動車道	神田ＴＮ付近	40.5	鞍手ＩＣ ⇒ 宮田スマートＩＣ	11:00～13:00	12時	10km	約 30 分	約 10 分	約 20 分												0	10	0														
	下り	九州	E3 九州自動車道	見坂峠付近	48.5	八幡ＩＣ ⇒ 古賀ＩＣ	11:00～15:00	13時	15km	約 45 分	約 10 分	約 35 分												0	5	15	10	0												
	下り	九州	E3 九州自動車道	広川ＩＣ付近	114.0	鳥栖ＪＣＴ ⇒ 広川ＩＣ	17:00～19:00	18時	10km	約 30 分	約 10 分	約 20 分																0	10	0								
	下り	九州	E10 東九州自動車道 E10 椎田道路）	築城ＩＣ付近	28.0	行橋ＩＣ ⇒ 椎田ＩＣ	11:00～14:00	12時	10km	約 30 分	約 10 分	約 20 分												0	10	5	0													
	上り	関西	E1 名神高速道路	大津ＩＣ付近	476.5	大山崎ＪＣＴ ⇒ 大津ＩＣ	07:00～17:00	10時	15km	約 60 分	約 15 分	約 45 分								0	5	10	15	15	15	10	5	5	5	0										
	上り	関西	E1A 新名神高速道路	川西ＩＣ付近	133.4	神戸ＪＣＴ ⇒ 川西ＩＣ	16:00～20:00	18時	10km	約 40 分	約 10 分	約 30 分																0	5	10	5	0						
	上り	関西	E2A 中国自動車道	宝塚西ＴＮ付近	20.1	神戸ＪＣＴ ⇒ 宝塚ＩＣ	15:00～21:00	17時	10km	約 40 分	約 10 分	約 30 分															0	5	10	10	10	5	0						
	上り	関西	E88 京滋バイパス	宇治ＴＮ付近	491.6	久御山淀ＩＣ ⇒ 笠取ＩＣ	08:00～14:00	10時	10km	約 40 分	約 10 分	約 30 分									0	5	10	10	10	5	0													
	上り	関西	E88 京滋バイパス E89 第二京阪道路）	宇治ＴＮ付近	491.6	久御山南ＩＣ ⇒ 笠取ＩＣ	08:00～14:00	10時	10km	約 40 分	約 10 分	約 30 分									0	5	10	10	10	5	0													
	上り	関西	E93 第二神明道路	伊川谷ＪＣＴ付近	11.9	明石西ＩＣ ⇒ 伊川谷ＪＣＴ	09:00～12:00	10時	10km	約 25 分	約 10 分	約 15 分										0	10	10	0														
	上り	中国	E2 山陽自動車道	八本松ＴＮ付近	265.3	広島東ＩＣ ⇒ 西条ＩＣ	10:00～15:00	11時	10km	約 30 分	約 10 分	約 20 分											0	10	5	5	5	0												
	上り	九州	E3 九州自動車道	広川ＩＣ付近	113.0	南関ＩＣ ⇒ 久留米ＩＣ	16:00～21:00	18時	20km	約 60 分	約 15 分	約 45 分																0	10	20	15	5	0						
8月13日(火)	下り	関西	E1 名神高速道路	菩提寺ＰＡ付近	454.1	蒲生スマートＩＣ ⇒ 栗東湖南ＩＣ	16:00～20:00	17時	10km	約 40 分	約 10 分	約 30 分																0	10	10	10	0						
	下り	関西	E1 名神高速道路	旧山科ＢＳ付近 ※3	481.5	草津ＪＣＴ ⇒ 京都南ＩＣ	16:00～21:00	18時	15km	約 60 分	約 15 分	約 45 分																0	10	15	15	10	0						
	下り	関西	E88 京滋バイパス	宇治ＴＮ付近	491.6	瀬田東ＪＣＴ ⇒ 宇治東ＩＣ	15:00～20:00	16時	10km	約 40 分	約 10 分	約 30 分															0	10	10	10	10	0						
	下り	九州	E3 九州自動車道	筑紫野ＩＣ先付近	85.6	須恵スマートＩＣ ⇒ 鳥栖ＪＣＴ	08:00～13:00	10時	10km	約 30 分	約 10 分	約 20 分									0	5	10	5	5	0														
	上り	関西	E1 名神高速道路	大津ＩＣ付近	476.5	京都南ＩＣ ⇒ 大津ＩＣ	09:00～19:00	10時	10km	約 40 分	約 10 分	約 30 分										0	10	10	10	10	10	5	5	5	5	0								
	上り	関西	E1A 新名神高速道路	川西ＩＣ付近	133.4	神戸ＪＣＴ ⇒ 川西ＩＣ	15:00～20:00	17時	10km	約 40 分	約 10 分	約 30 分															0	5	10	10	5	0						
	上り	関西	E2A 中国自動車道	宝塚西ＴＮ付近	20.1	神戸ＪＣＴ ⇒ 宝塚ＩＣ	14:00～21:00	16時	10km	約 40 分	約 10 分	約 30 分														0	5	10	10	10	10	5	0						
	上り	関西	E93 第二神明道路	伊川谷ＪＣＴ付近	11.9	明石西ＩＣ ⇒ 伊川谷ＪＣＴ	09:00～11:00	10時	10km	約 25 分	約 10 分	約 15 分										0	10	0															
	上り	九州	E3 九州自動車道	八幡ＩＣ先付近	30.5	若宮ＩＣ ⇒ 小倉南ＩＣ	15:00～19:00	17時	15km	約 45 分	約 10 分	約 35 分															0	10	15	5	0								
	上り	九州	E3 九州自動車道	広川ＩＣ付近	113.0	みやま柳川ＩＣ ⇒ 久留米ＩＣ	16:00～19:00	18時	10km	約 30 分	約 10 分	約 20 分																0	5	10	0							
	上り	九州	E3 九州自動車道	基山ＰＡ付近	91.0	久留米ＩＣ ⇒ 筑紫野ＩＣ	17:00～20:00	18時	10km	約 30 分	約 10 分	約 20 分																	0	10	5	0							
	上り	九州	E58 沖縄自動車道	沖縄南ＩＣ付近	17.8	石川ＩＣ ⇒ 喜舎場スマートＩＣ	17:00～20:00	18時	10km	約 30 分	約 10 分	約 20 分																	0	10	5	0							
8月14日(水)	下り	関西	E1 名神高速道路	菩提寺ＰＡ付近	454.1	八日市ＩＣ ⇒ 栗東湖南ＩＣ	15:00～20:00	17時	15km	約 60 分	約 15 分	約 45 分															0	10	15	15	10	0							
	下り	関西	E1 名神高速道路	旧山科ＢＳ付近 ※3	481.5	草津ＪＣＴ ⇒ 京都南ＩＣ	15:00～21:00	16時	15km	約 60 分	約 15 分	約 45 分															0	15	15	15	15	15	0						
	下り	関西	E88 京滋バイパス	宇治ＴＮ付近	491.6	瀬田東ＪＣＴ ⇒ 宇治東ＩＣ	15:00～20:00	16時	10km	約 40 分	約 10 分	約 30 分															0	10	10	10	10	0							
	下り	九州	E3 九州自動車道	鳥栖ＪＣＴ付近	93.0	筑紫野ＩＣ ⇒ 鳥栖ＪＣＴ	10:00～12:00	11時	10km	約 30 分	約 10 分	約 20 分											0	10	0														

※1 ○○高速道路（△△高速道路）とは、「○○高速道路から△△高速道路にまたがった渋滞」という意味です（右図参照）。
　例：「京滋バイパス(第二京阪道路)」の場合、「京滋バイパスから第二京阪道路にまたがった渋滞」という意味です。
※2 通過所要時間については、5分単位で切り上げた数値を記載しています。
※3 京都東ＩＣ～京都南ＩＣ間（京都東ＩＣから約4km、京都南ＩＣから約6km）にある過去運用していたバスストップ跡地を示しています。
・この表以外にもピーク時の渋滞長が5ｋｍと予測している渋滞があります。
　詳しくは、ＮＥＸＣＯ西日本のウエブサイトの『渋滞予測カレンダー』をご覧ください。https://search.w-nexco.co.jp/forecast/

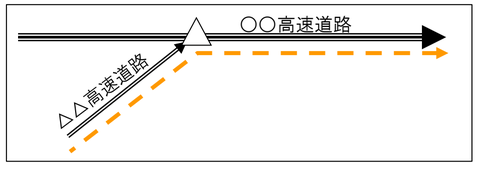

●渋滞予測延長 凡例
- 0 ： 最大5km未満
- 5 ： 最大5km以上10km未満
- 10 ： 最大10km以上15km未満
- 15 ： 最大15km以上20km未満
- 20 ： 最大20km以上25km未満
- 25 ： 最大25km以上30km未満
- 30 ： 最大30km以上35km未満
- 35 ： 最大35km以上

添付資料①

令和6年8月8日（木）～令和6年8月18日（日）　：　11日間

■ＮＥＸＣＯ西日本管内の10ｋｍ以上の渋滞予測箇所一覧表（4/4ページ）

ＩＣ：インターチェンジ、ＪＣＴ:ジャンクション、ＳＩＣ：スマートインターチェンジ、ＰＡ:パーキングエリア、ＳＡ:サービスエリア、ＴＮ:トンネル、ＢＳ:バスストップ

渋滞ピーク日	方向	地方	道路名 ※1	渋滞の先頭位置	ｷﾛﾎﾟｽﾄ	渋滞区間（渋滞末尾側）⇒（渋滞先頭側）	渋滞発生時間	ピーク時間	最大渋滞長	通過所要時間 ※2 ピーク時①	通常時②	増加分①-②	毎正時 時点の渋滞予測延長(km) 0時	1時	2時	3時	4時	5時	6時	7時	8時	9時	10時	11時	12時	13時	14時	15時	16時	17時	18時	19時	20時	21時	22時	23時	0時	1時	2時	3時	4時
8月14日(水)	下り	九州	E3 九州自動車道	八幡ＩＣ先付近	32.5	小倉南ＩＣ ⇒ 鞍手ＩＣ	15:00～19:00	17時	10km	約 30 分	約 10 分	約 20 分															0	5	10	5	0								
	上り	関西	E1 名神高速道路	大津ＩＣ付近	476.5	京都南ＩＣ ⇒ 大津ＩＣ	09:00～20:00	11時	10km	約 40 分	約 10 分	約 30 分										0	5	10	10	10	10	10	10	10	5	0								
	上り	関西	E1A 新名神高速道路	川西ＩＣ付近	133.4	神戸ＪＣＴ ⇒ 川西ＩＣ	15:00～20:00	17時	10km	約 40 分	約 10 分	約 30 分															0	5	10	10	5	0							
	上り	関西	E2 山陽自動車道	高山ＴＮ付近	86.4	備前ＩＣ ⇒ 播磨ＪＣＴ	15:00～19:00	17時	10km	約 25 分	約 10 分	約 15 分															0	5	10	5	0								
	上り	関西	E2A 中国自動車道	宝塚西ＴＮ付近	20.1	神戸ＪＣＴ ⇒ 宝塚ＩＣ	14:00～21:00	16時	10km	約 40 分	約 10 分	約 30 分														0	5	10	10	10	10	5	0						
	上り	四国	E56 松山自動車道	袋ＩＴＮ付近	165.0	内子五十崎ＩＣ ⇒ 中山スマートＩＣ	15:00～19:00	17時	10km	約 60 分	約 10 分	約 50 分															0	5	10	5	0								
	上り	九州	E3 九州自動車道	広川ＩＣ付近	113.0	みやま柳川ＩＣ ⇒ 久留米ＩＣ	15:00～21:00	17時	10km	約 30 分	約 10 分	約 20 分															0	5	10	5	5	5	0						
8月15日(木)	下り	関西	E1 名神高速道路	大津ＩＣ付近	474.7	草津ＪＣＴ ⇒ 大津ＩＣ	15:00～19:00	16時	10km	約 40 分	約 10 分	約 30 分															0	10	10	10	0								
	上り	関西	E1 名神高速道路	大津ＩＣ付近	476.5	大山崎ＪＣＴ ⇒ 大津ＩＣ	09:00～19:00	11時	15km	約 60 分	約 15 分	約 45 分										0	10	15	15	15	15	15	15	15	10	0								
	上り	関西	E1A 新名神高速道路	川西ＩＣ付近	133.4	神戸ＪＣＴ ⇒ 川西ＩＣ	16:00～18:00	17時	10km	約 40 分	約 10 分	約 30 分																0	10	0								
	上り	関西	E2 山陽自動車道	高山ＴＮ付近	86.4	備前ＩＣ ⇒ 播磨ＪＣＴ	15:00～19:00	17時	10km	約 25 分	約 10 分	約 15 分															0	5	10	5	0								
	上り	関西	E2A 中国自動車道	宝塚西ＴＮ付近	20.1	神戸ＪＣＴ ⇒ 宝塚ＩＣ	14:00～19:00	16時	10km	約 40 分	約 10 分	約 30 分														0	5	10	10	5	0							
	上り	九州	E3 九州自動車道	広川ＩＣ付近	113.0	南関ＩＣ ⇒ 久留米ＩＣ	15:00～20:00	18時	15km	約 45 分	約 10 分	約 35 分															0	5	10	15	5	0							
	上り	九州	E3 九州自動車道	基山ＰＡ付近	91.0	久留米ＩＣ ⇒ 筑紫野ＩＣ	15:00～23:00	20時	15km	約 45 分	約 10 分	約 35 分															0	5	5	5	10	15	5	5	0				
8月16日(金)	上り	関西	E1 名神高速道路	大津ＩＣ付近	476.5	大山崎ＪＣＴ ⇒ 大津ＩＣ	09:00～19:00	13時	15km	約 60 分	約 15 分	約 45 分										0	10	10	10	15	15	15	15	15	10	0								
	上り	関西	E2 山陽自動車道	高山ＴＮ付近	86.4	備前ＩＣ ⇒ 播磨ＪＣＴ	15:00～19:00	17時	10km	約 25 分	約 10 分	約 15 分															0	5	10	5	0								
	上り	関西	E2A 中国自動車道	宝塚西ＴＮ付近	20.1	神戸ＪＣＴ ⇒ 宝塚ＩＣ	15:00～19:00	17時	10km	約 40 分	約 10 分	約 30 分															0	5	10	5	0								
	上り	九州	E3 九州自動車道	基山ＰＡ付近	91.0	久留米ＩＣ ⇒ 筑紫野ＩＣ	14:00～19:00	18時	10km	約 30 分	約 10 分	約 20 分														0	5	5	5	10	0							
	上り	九州	E3 九州自動車道	神田ＴＮ付近	40.0	古賀ＩＣ ⇒ 鞍手ＩＣ	15:00～18:00	16時	10km	約 30 分	約 10 分	約 20 分															0	10	5	0								
	上り	九州	E3 九州自動車道	広川ＩＣ付近	113.0	南関ＩＣ ⇒ 久留米ＩＣ	16:00～20:00	18時	15km	約 45 分	約 10 分	約 35 分																0	5	15	5	0						
8月17日(土)	上り	関西	E1 名神高速道路	大津ＩＣ付近	476.5	大山崎ＪＣＴ ⇒ 大津ＩＣ	07:00～17:00	9時	15km	約 60 分	約 15 分	約 45 分								0	10	15	15	15	15	10	5	5	5	0										
	上り	関西	E88 京滋バイパス	宇治ＴＮ付近	491.6	久御山淀ＩＣ ⇒ 笠取ＩＣ	07:00～14:00	9時	10km	約 40 分	約 10 分	約 30 分								0	5	10	10	10	10	5	0													
	上り	関西	E88 京滋バイパス E89 第二京阪道路）	宇治ＴＮ付近	491.6	久御山南ＩＣ ⇒ 笠取ＩＣ	07:00～14:00	9時	10km	約 40 分	約 10 分	約 30 分								0	5	10	10	10	10	5	0													
	上り	九州	E3 九州自動車道	広川ＩＣ付近	113.0	みやま柳川ＩＣ ⇒ 久留米ＩＣ	15:00～18:00	16時	10km	約 30 分	約 10 分	約 20 分															0	10	5	0								

※1 ○○高速道路（△△高速道路）とは、「○○高速道路から△△高速道路にまたがった渋滞」という意味です（右図参照）。
　例：「京滋バイパス(第二京阪道路)」の場合、「京滋バイパスから第二京阪道路にまたがった渋滞」という意味です。
※2 通過所要時間については、5分単位で切り上げた数値を記載しています。
※3 京都東ＩＣ～京都南ＩＣ間（京都東ＩＣから約4km、京都南ＩＣから約6km）にある過去運用していたバスストップ跡地を示しています。
・この表以外にもピーク時の渋滞長が5ｋｍと予測している渋滞があります。
　詳しくは、ＮＥＸＣＯ西日本のウエブサイトの『渋滞予測カレンダー』をご覧ください。https://search.w-nexco.co.jp/forecast/

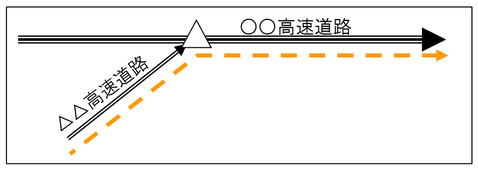

●渋滞予測延長 凡例
- 0 ： 最大5km未満
- 5 ： 最大5km以上10km未満
- 10 ： 最大10km以上15km未満
- 15 ： 最大15km以上20km未満
- 20 ： 最大20km以上25km未満
- 25 ： 最大25km以上30km未満
- 30 ： 最大30km以上35km未満
- 35 ： 最大35km以上