

# 新名神高速道路大阪府域 地下水流動対策検討委員会

## 【資料 4】公表用モニタリングデータについて

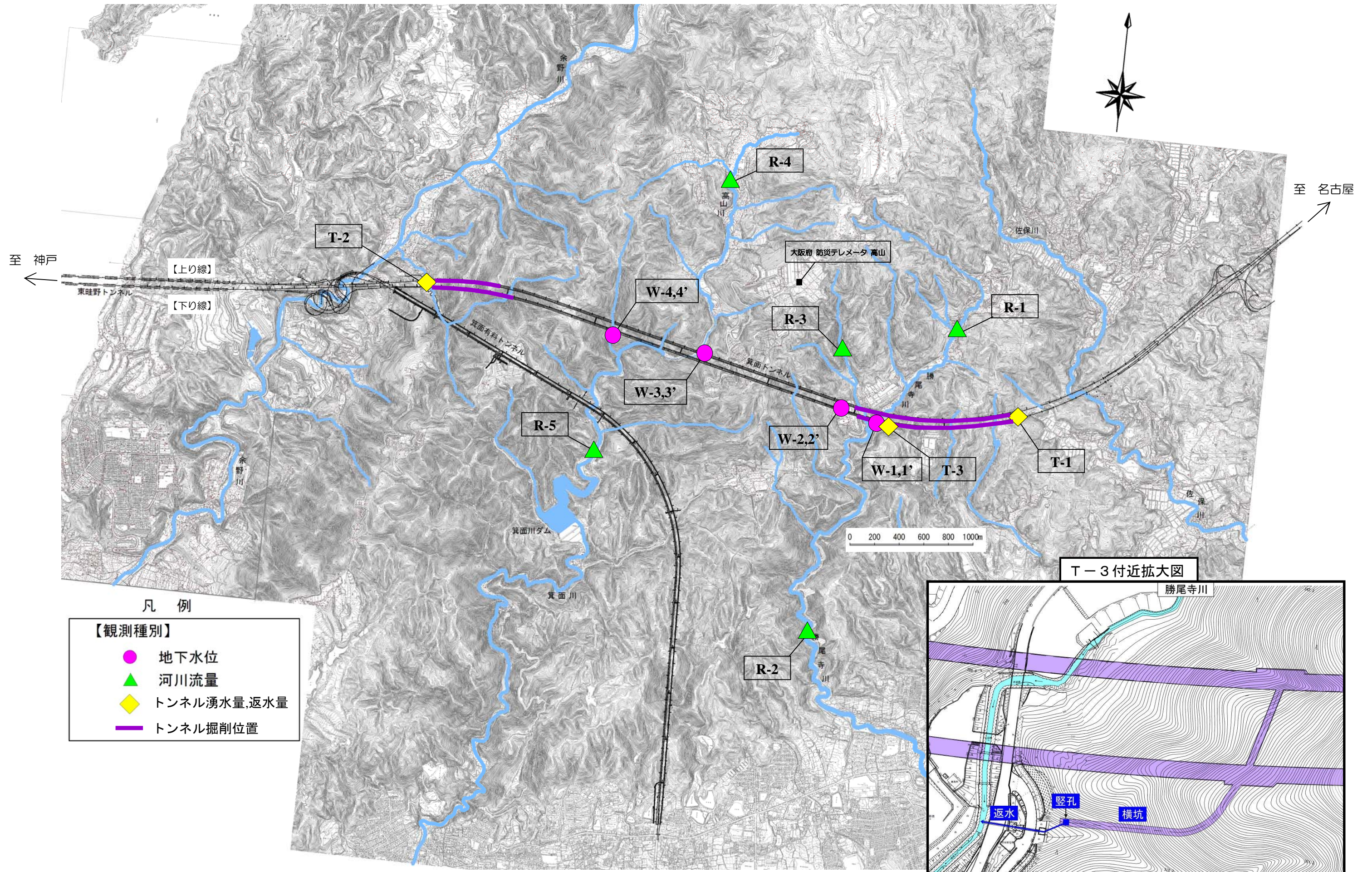
＜目 次＞	
	頁
・公表用モニタリングデータについて .....	4 - 1

平成27年3月3日

西日本高速道路株式会社 関西支社 新名神大阪西事務所



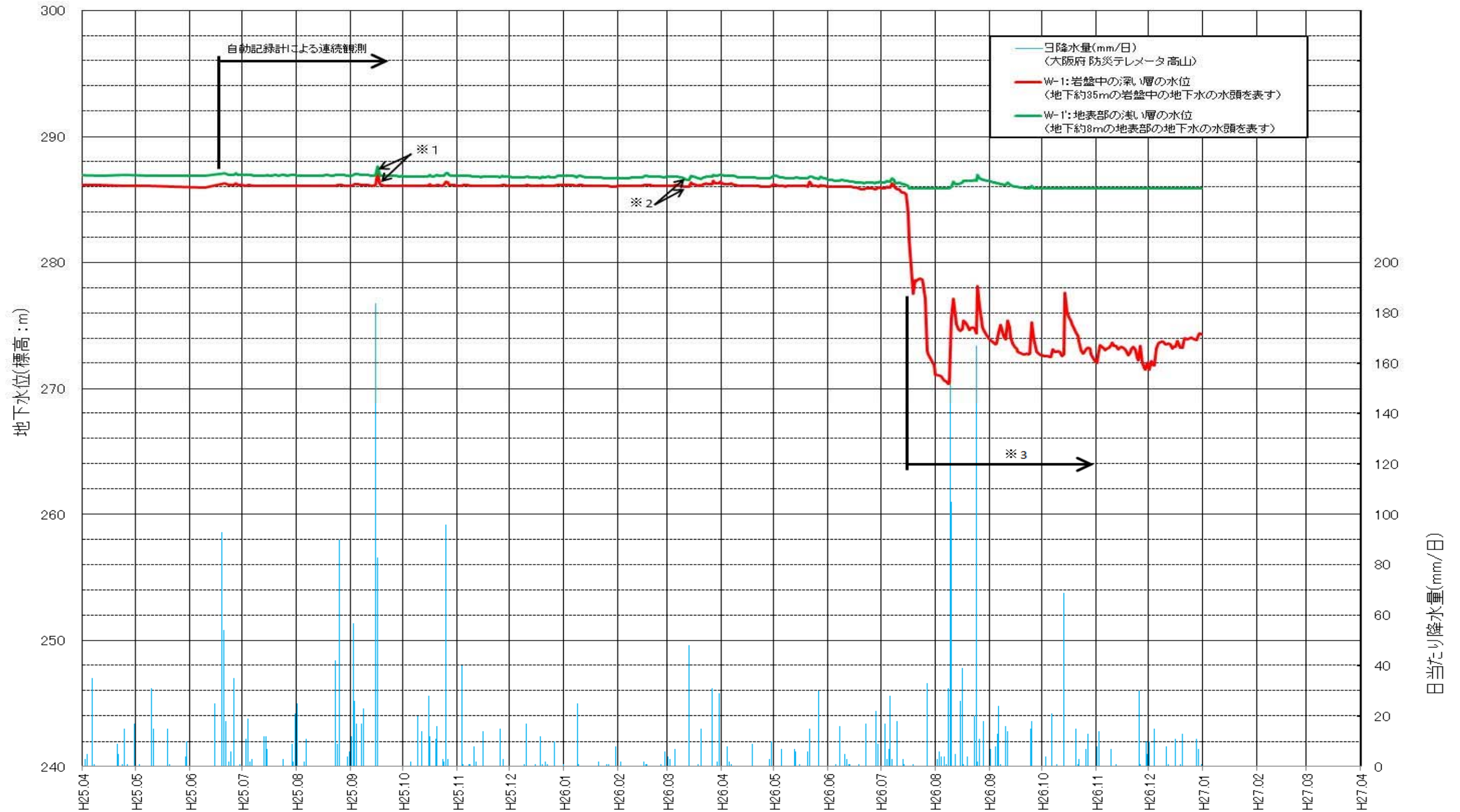
# 箕面トンネルにおけるモニタリングデータ 位置図





# 箕面トンネルにおけるモニタリングデータ 地下水位と日降水量の推移 (W-1, W-1')

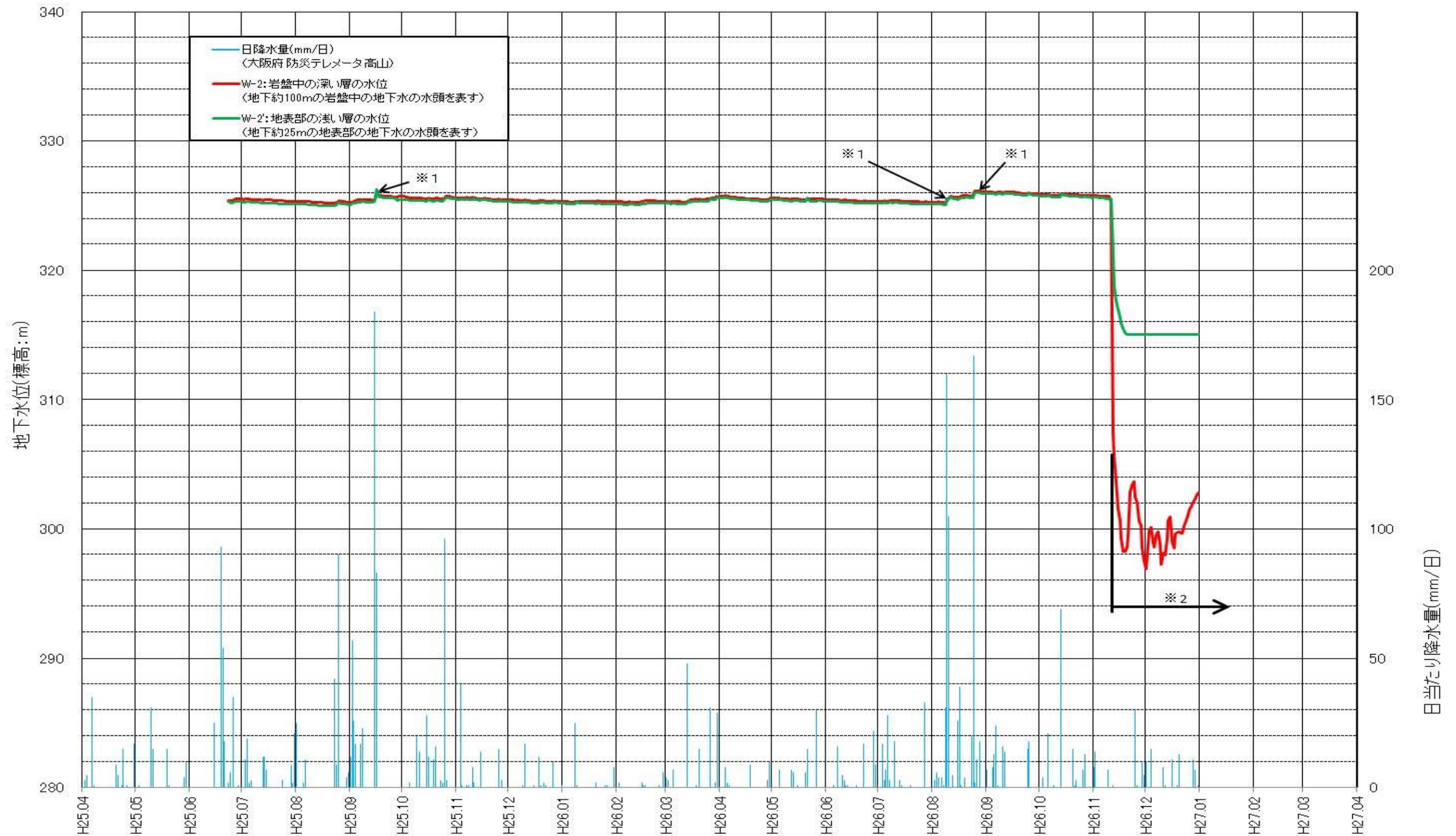
- ・平成 24 年 3 月より月 2 回の観測を開始しています。
- ・平成 25 年 6 月中旬より自動記録計による連続観測に変更しています。



- ※1 台風等の影響により、地下水位が一時的に上昇しています。
- ※2 超長尺先進ボーリングより集中湧水が発生したため、地下水位が一時的に下降していますが、その後、止水を実施しています。
- ※3 トンネル掘削により、平成 26 年 7 月から、地下水位が下降していますが、今後、対策を行う予定です。(非排水構造)  
その影響により、平成 26 年 9 月から、w-1' (浅い層) の地下水位が、観測井の深さ(約 8m) まで下降しています。

# 箕面トンネルにおけるモニタリングデータ 地下水位と日降水量の推移 (W-2, W-2')

・平成 25 年 6 月中旬より自動記録計による連続観測を実施しています。

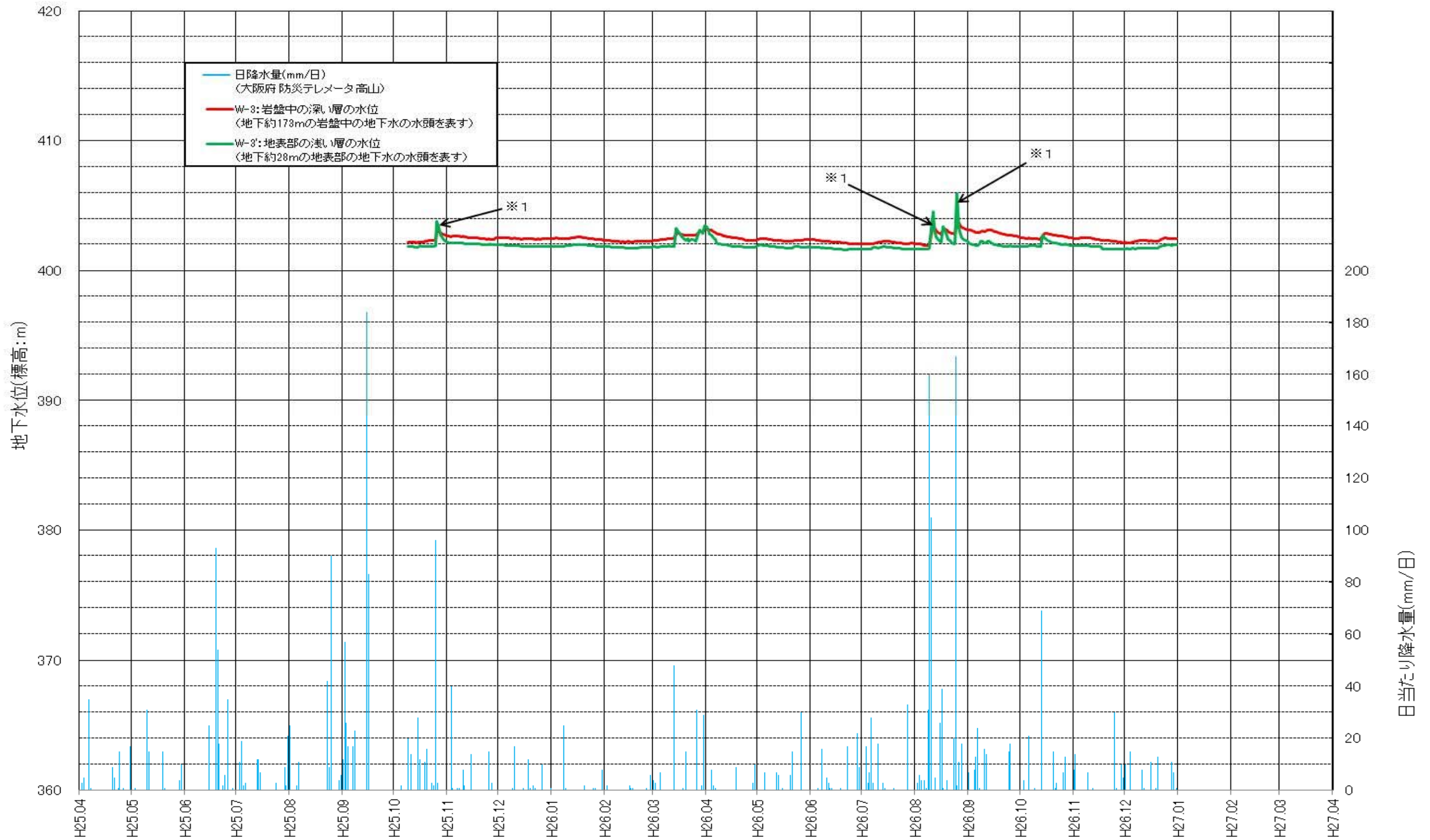


※1 台風等の影響により、地下水位が一時的に上昇しています。

※2 超長尺先進ボーリングの前方探査により、集中湧水が発生したため、平成 26 年 11 月から、地下水位が下降していますが、今後、対策を行う予定です。(非排水構造) その影響により、w-2' (浅い層) の地下水位が、観測井の深さ (約 25m) まで下降しています。

# 箕面トンネルにおけるモニタリングデータ 地下水位と日降水量の推移 (W-3, W-3')

・平成 25 年 10 月中旬より自動記録計による連続観測を実施しています。

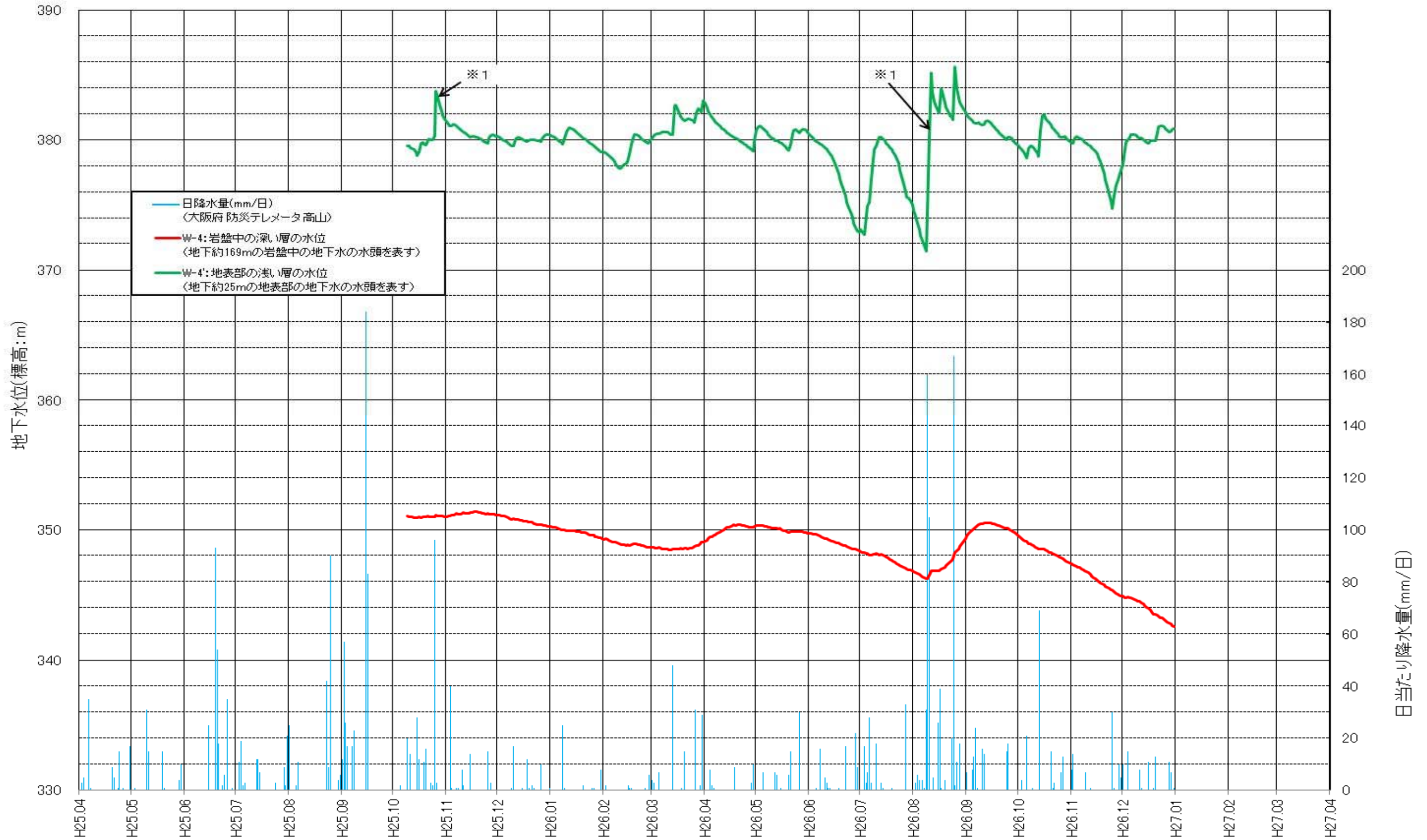


※1 台風等の影響により、地下水位が一時的に上昇しています。



# 箕面トンネルにおけるモニタリングデータ 地下水位と日降水量の推移 (W-4, W-4')

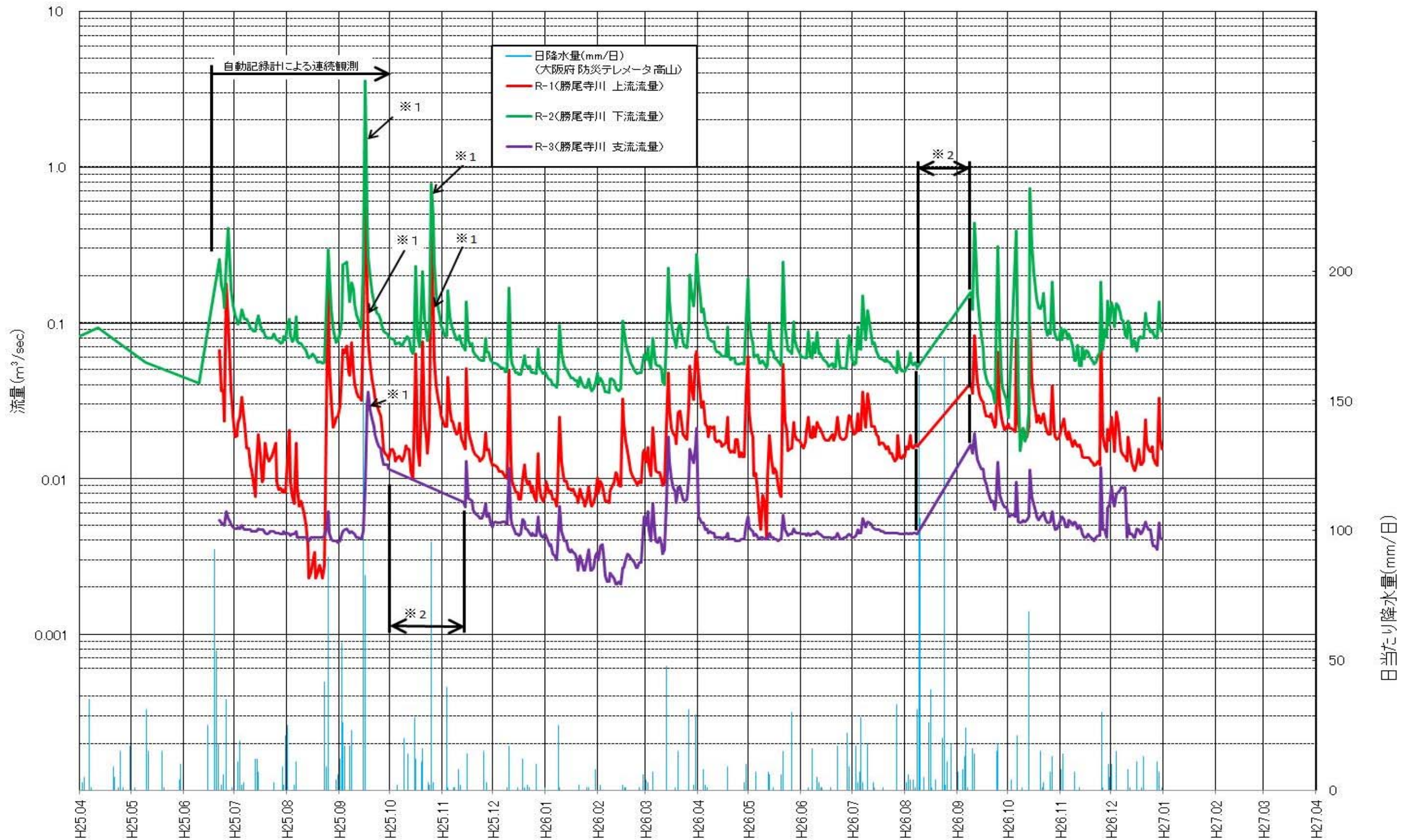
・平成 25 年 10 月中旬より自動記録計による連続観測を実施しています。



※1 台風等の影響により、地下水位が一時的に上昇しています。

# 箕面トンネルにおけるモニタリングデータ 河川流量と日降水量の推移 (R-1, R-2, R-3)

- ・ R-2は、平成25年6月中旬より、月1回の観測から、自動記録計による連続観測に変更しています。
- ・ R-1、R-3は、平成25年6月中旬より、自動記録計による連続観測を実施しています。

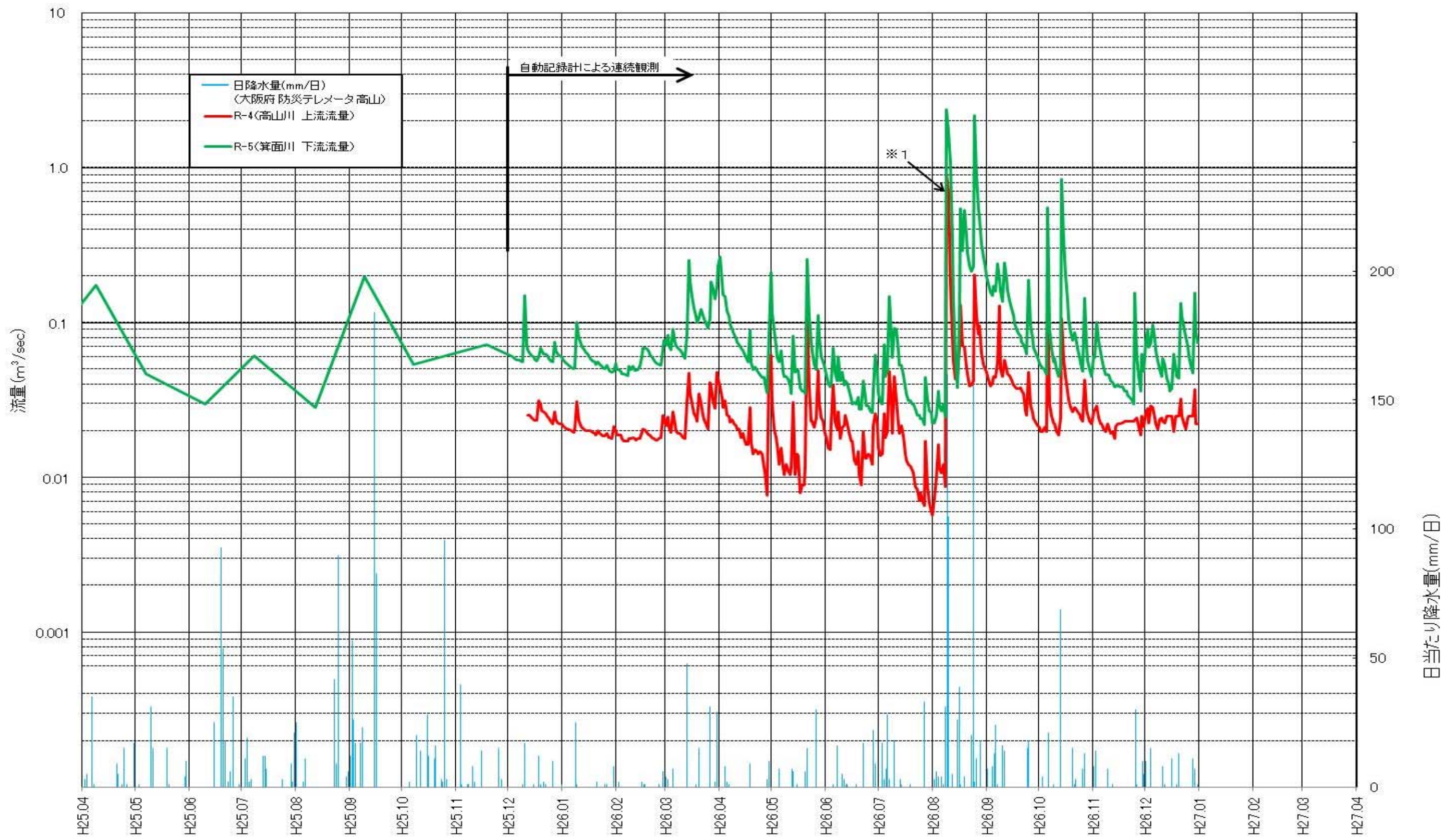


- ※1 台風等の影響により、河川流量が一時的に増加しています。
- ※2 台風等の影響により、計測機器が損傷したため、データが欠損となりました。



# 箕面トンネルにおけるモニタリングデータ 河川流量と日降水量の推移 (R-4, R-5)

- ・ R-5は、平成 25 年 1 2 月より、月 1 回の観測から、自動記録計による連続観測に変更しています。
- ・ R-4は、平成 25 年 1 2 月中旬より、自動記録計による連続観測を実施しています。

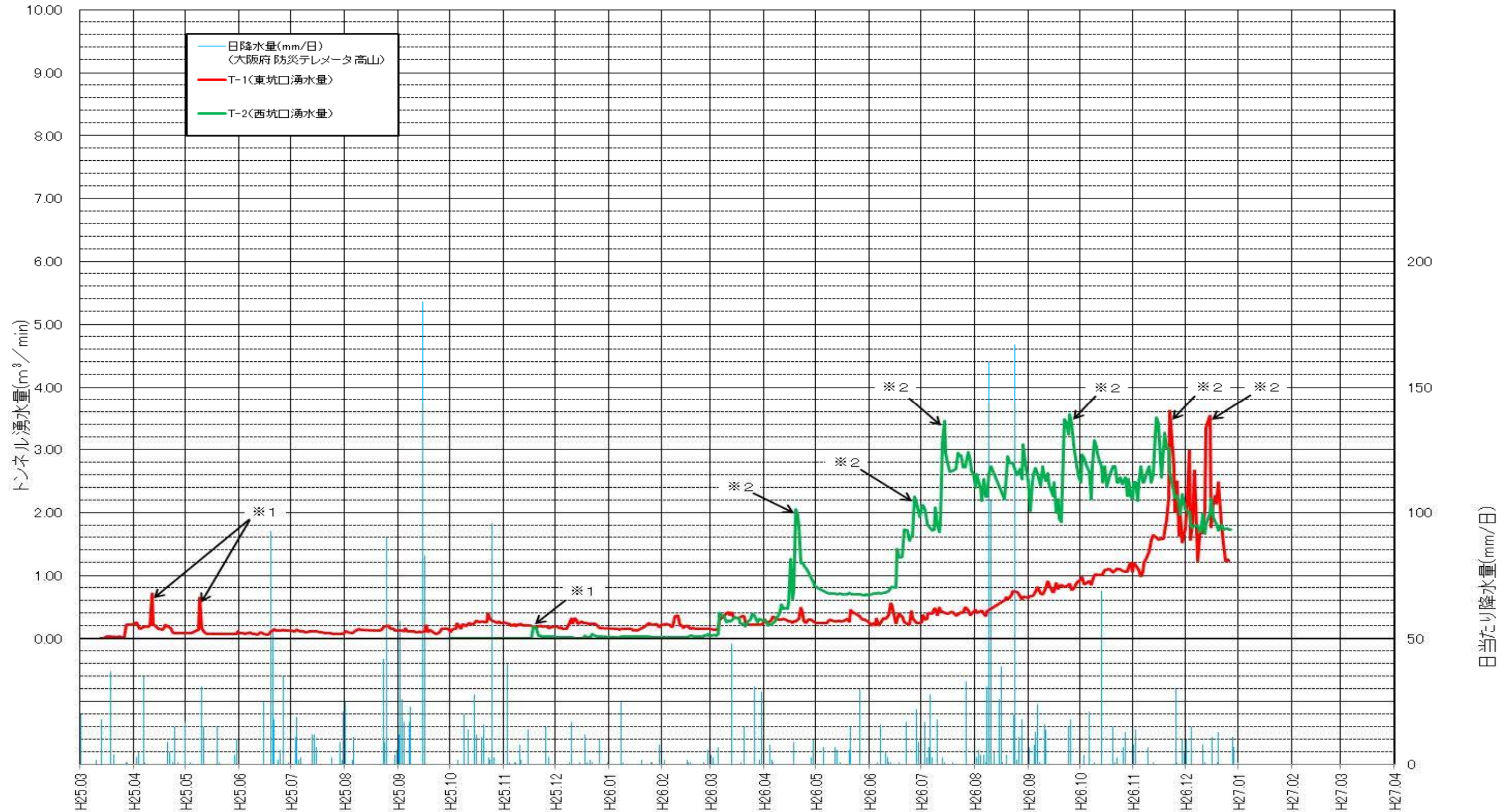


※1 台風等の影響により、河川流量が一時的に増加しています。



# 箕面トンネルにおけるモニタリングデータ トンネル湧水量と日降水量の推移 (T-1, T-2)

- ・トンネル湧水量は、上り線と下り線の合計を表示しています。
- ・東坑口は、平成 25 年 3 月中旬よりトンネル湧水量を観測しています。
- ・東坑口は、平成 26 年 12 月末時点で、上り線約 1340m、下り線約 1340mの掘削をしています。
- ・西坑口は、平成 25 年 9 月下旬よりトンネル湧水量を観測しています。
- ・西坑口は、平成 26 年 12 月末時点で、上り線約 610m、下り線約 780mの掘削をしています。

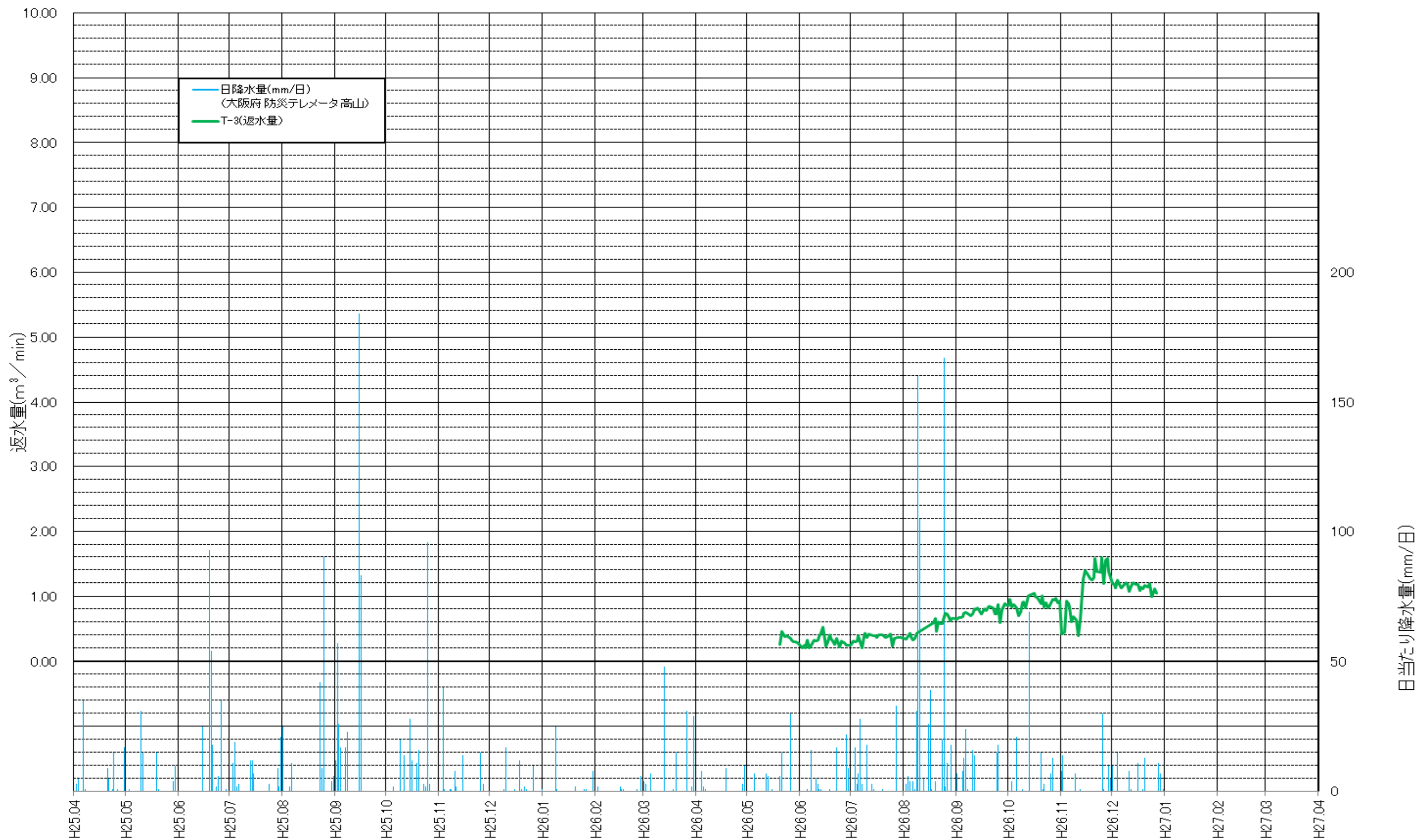


- ※1 一時的に岩盤中の溜まり水が流出したものです。
- ※2 長尺先進ボーリング等を施工したところ、断層破碎帯内の水が流出したものです。



# 箕面トンネルにおけるモニタリングデータ 勝尾寺川への返水量と日降水量の推移 (T-3)

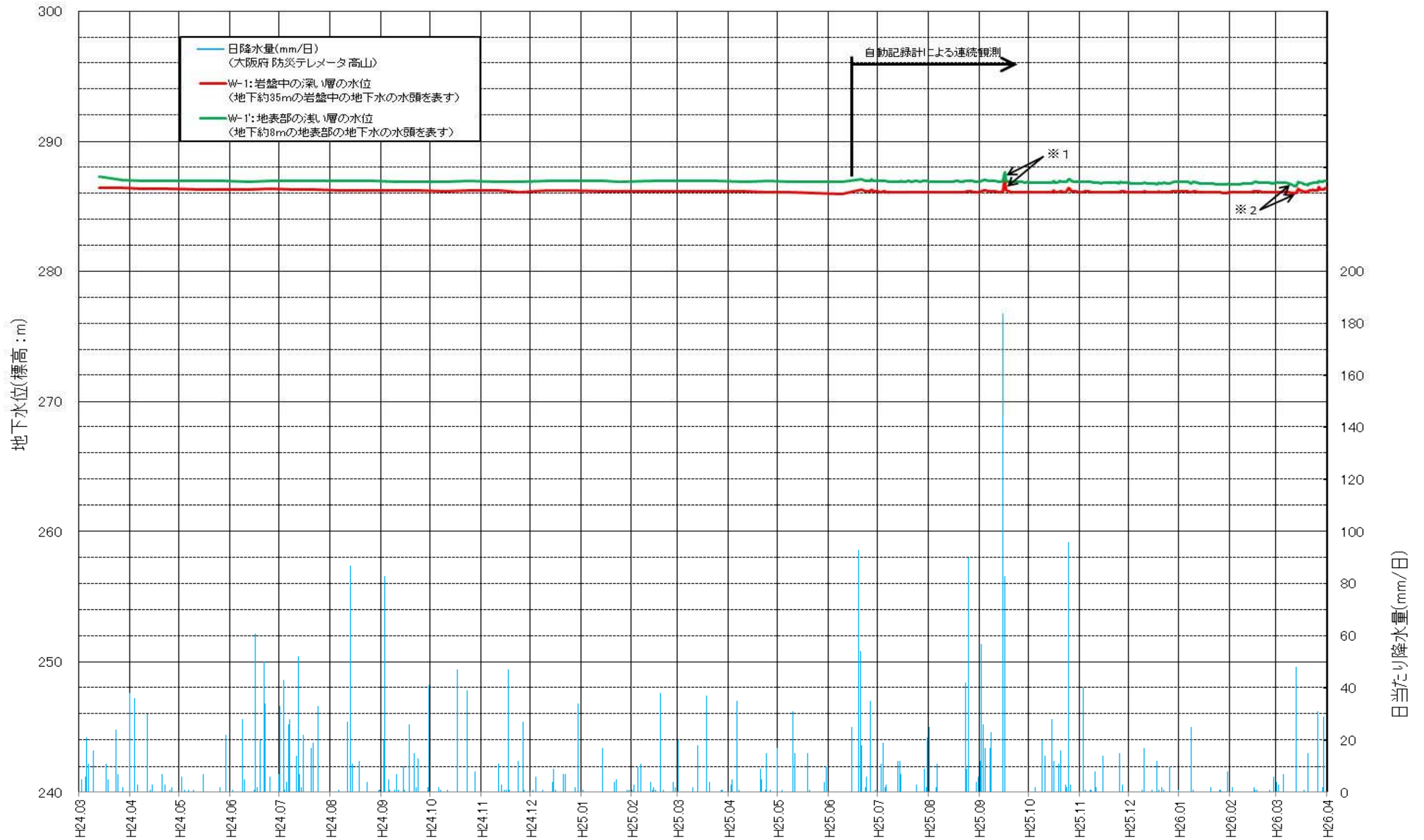
- ・勝尾寺川への返水は、箕面トンネルの湧水の一部を平成 26 年 5 月中旬より、行っています。
- ・返水方法は、貯水槽に一定量を貯めてから、断続的に返水しているため、平均した数量で表示しています。





# 箕面トンネルにおけるモニタリングデータ 地下水位と日降水量の推移 (W-1, W-1') 過去データ

- ・平成 24 年 3 月より月 2 回の観測を開始しています。
- ・平成 25 年 6 月中旬より自動記録計による連続観測に変更しています。



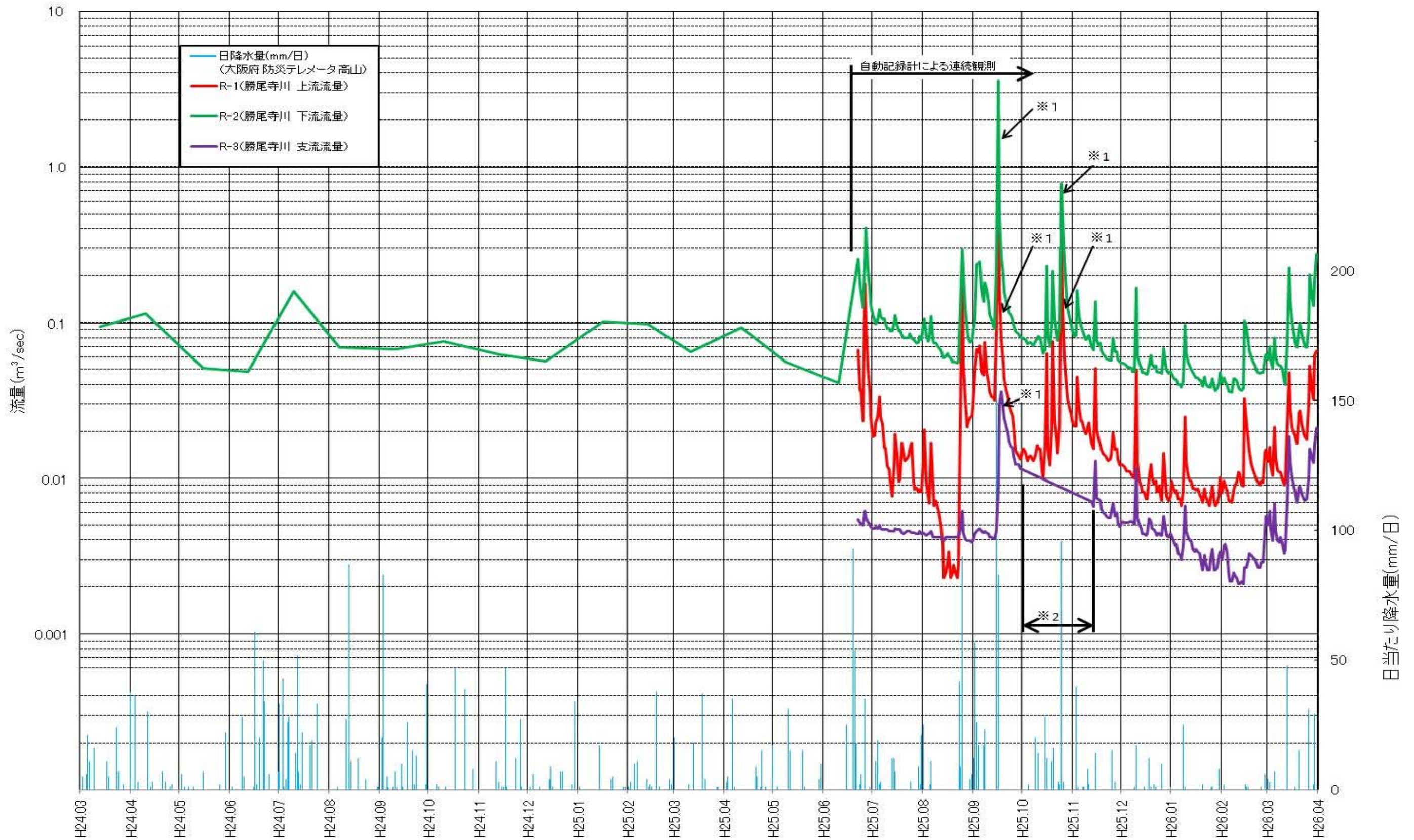
※1 台風等の影響により、地下水位が一時的に上昇しています

※2 超長尺先進ボーリングより集中湧水が発生したため、地下水位が一時的に下降していますが、その後、止水を実施しています。



# 箕面トンネルにおけるモニタリングデータ 河川流量と日降水量の推移 (R-1, R-2, R-3) 過去データ

- ・ R-2は、平成25年6月中旬より、月1回の観測から、自動記録計による連続観測に変更しています。
- ・ R-1、R-3は、平成25年6月中旬より、自動記録計による連続観測を実施しています。



- ※1 台風等の影響により、河川流量が一時的に増加しています
- ※2 台風等の影響により、計測機器が損傷したため、データが欠損となりました。

# 箕面トンネルにおけるモニタリングデータ 河川流量と日降水量の推移 (R-4, R-5) 過去データ

- ・ R-5は、平成 25 年 1 2 月より、月 1 回の観測から、自動記録計による連続観測に変更しています。
- ・ R-4は、平成 25 年 1 2 月中旬より、自動記録計による連続観測を実施しています。

